

Commune de **CHAMBRY**

Plan Local d'Urbanisme

5.1 Annexes sanitaires et servitudes d'utilité publique

Projet arrêté le 12-11-2019

Projet mis à l'enquête le

Projet approuvé le

Cachet et signature du Maire



GEOGRAM

16 rue Rayet Liénart
51420 Witry-lès-Reims
Tél. : 03 26 50 36 86 / Fax : 03 26 50 36 80
e-mail : bureau.etudes@geogram.fr
Site internet : www.geogram.fr

Sommaire

Première Partie Les Annexes Sanitaires	3
1. <i>Les Déchets</i>	3
2. <i>Eau potable et défense incendie</i>	4
3. <i>Assainissement</i>	13
Deuxième Partie Prescriptions d'isolement acoustique	15
Troisième Partie Les Servitudes d'Utilité Publique.....	23
<i>Electricité – I4</i>	24
<i>Lignes hertziennes - PT 1.....</i>	36
<i>Lignes hertziennes - PT 2.....</i>	40
<i>Relations aériennes (dégagement) - T5.....</i>	44
<i>Relations aériennes - T 7.....</i>	49

Première Partie

Les Annexes Sanitaires

1. Les Déchets

Le traitement des déchets ménagers relève de la compétence de la Communauté d'Agglomération du Pays de Laon. Cette dernière, avec les Communautés de Communes du Chemin des Dames, des Vallons d'Anizy, de la Champagne Picarde et des Villes d'Oyse constituent un Syndicat Intercommunal de Ramassage et de Traitement des Ordures Ménagères : Le SIRTOM du Laonnois, créé en 1980.

Le SIRTOM gère la collecte des déchets ménagers en porte à porte dont la collecte sélective qui implique le tri par l'usager, la collecte du verre en apport volontaire, ainsi que la gestion des 13 déchetteries de son périmètre d'intervention.

En 2003, La Communauté d'Agglomération a validé, par délibération, le transfert de la compétence traitement au syndicat départemental– Valor'Aisne.

Quatre déchetteries sont implantées sur le territoire de la Communauté d'Agglomération du Pays de Laon :

- ✓ Crépy
- ✓ Aulnois-sous-Laon
- ✓ Leuilly
- ✓ Festieux

La proximité des déchetteries et des nombreux points d'apports volontaires, permet d'avoir un niveau de recyclage et de valorisation matière proche de 50 %.

Organisation de la collecte à Chambry

- ✓ **Emballage et Papier** : Le Vendredi à partir de 19H Semaine de ramassage IMPAIRE
- ✓ **Biodéchet** : Le Jeudi à partir de 6H Toutes les semaines
- ✓ **Ordures ménagères** : Le Jeudi à partir de 6H Toutes les semaines.

2. Eau potable et défense incendie

2.1. Eau potable

⇒ Production de l'eau

La commune de Chambry achète depuis le 1^{er} juin 1995 l'eau à la ville de Laon. Le point de comptage se situe rue Jean Jaurès.

En 2016, la commune a acheté 81 379m³ d'eau.

⇒ Distribution de l'eau

Le réseau s'étend sur 12.758 kilomètres.

La commune dessert l'ensemble du bourg, le centre d'entretien de l'A26 et les hameaux de la Râperie et de Puisieux. On dénombre 469 compteurs.

Chaque maison ou local professionnel est raccordé au réseau par un branchement. Le comptage de l'eau se fait par compteur individuel.

La zone d'activités du Champ du Roy et la zone d'activités du Griffon sont reliées à la ville de Laon.



Le réservoir d'eau situé sur la commune de Chambry (rue Roger Salengro) permet d'assurer une régulation de l'approvisionnement en apportant une sécurité en cas d'accident grave sur les conduites ou d'incendie.

Il est équipé d'un système d'alarme permettant de signaler tout débordement ou tout niveau anormalement bas.

Un surpresseur permet de réguler la pression d'eau du hameau de la Râperie et des fermes de Puisieux éloignés du centre du village. Il est installé à proximité des fermes de Puisieux.

Informations générales	
Date du prélèvement	20/07/2018 11h55
Commune de prélèvement	LAON
Installation	CHAMBRY(100%)
Service public de distribution	AEP DE CHAMBRY
Responsable de distribution	MAIRIE DE CHAMBRY
Maître d'ouvrage	MAIRIE DE CHAMBRY

Conformité	
Conclusions sanitaires	Eau de qualité conforme aux exigences de qualité, définies par le Code de la Santé Publique, pour les paramètres analysés. L'eau est consommable. CE BULLETIN DOIT ETRE AFFICHE EN MAIRIE.
Conformité bactériologique	oui
Conformité physico-chimique	oui
Respect des références de qualité	oui

Paramètres analytiques			
Paramètre	Valeur	Limite de qualité	Référence de qualité
Ammonium (en NH4)	<0,050 mg/L		≤ 0.1 mg/L
ASPECT (QUALITATIF)	0		
Bact. aér. revivifiables à 22°-72h	>300 n/mL		
Bact. aér. revivifiables à 37°-24h	>300 n/mL		
Bactéries coliformes /100ml-MS	0 n/(100mL)		≤ 0 n/(100mL)
Chlore libre *	0,14 mg(Cl2)/L		
Chlore total *	0,17 mg(Cl2)/L		
Conductivité à 25°C	875 µS/cm		≥200 et ≤ 1100 µS/cm
COULEUR (QUALITATIF)	0		
Entérocoques /100ml-MS	0 n/(100mL)	≤ 0 n/(100mL)	
Escherichia coli /100ml -MF	0 n/(100mL)	≤ 0 n/(100mL)	
Fer total	<5 µg/L		≤ 200 µg/L
ODEUR (QUALITATIF)	0		
PH	7,3 unité pH		≥6.5 et ≤ 9 unité pH
Température de l'eau *	22 °C		≤ 25 °C
Température de mesure du pH	18,9 °C		
Turbidité néphélométrique NFU	<0,30 NFU		≤ 2 NFU

Le bilan de la qualité de l'eau effectué en 2018 par l'Agence Régionale de Santé, dans le cadre du contrôle sanitaire des eaux prévu par le code de la santé publique sur différents points du territoire communal fait état d'une eau de bonne qualité.

2.2. Défense incendie


En application de l'Article L 2212-2 5ème alinéa du Code Général des Collectivités Territoriales, l'autorité municipale à la charge de l'existence et de la suffisance du réseau d'eau incendie sur le territoire de sa commune.



Service Départemental d'Incendie et de Secours de l'Aisne

DÉFENSE EXTÉRIEURE CONTRE L'INCENDIE

Rapport de vérification périodique des points d'eau incendie COMMUNE DE CHAMBRY



Année 2018

- Contrôle
 Reconnaissance opérationnelle
du 7 juin 2018

CIS de 1^{er} Appel : **LAON**

Arrondissement de Laon

 Groupement Territorial Centre

Rédacteur : Monsieur Christophe WALLE
 Antenne Territoriale Prévision Centre
 SDIS de l'Aisne
 Rue William Henry Waddington
 CS 20659 - 02007 LAON

☎ 03.23.23.06.50

✉ cwalle@sdis02.fr

Visa du Chef du Service Prévision Départemental
Commandant Sylvain TILLANT

Original signé

LAON, le 29 mai 2019

DESTINATAIRES

- Autorité détentrice du pouvoir de police spéciale de DECI
 Mairie
 Archives
 Chef de centre 1^{er} appel

Service prévision départemental du SDIS de l'Aisne

RÉFÉRENCES RÉGLEMENTAIRES

- Code général des collectivités territoriales, articles L 2213-32, L 2225-1 à L 2225-4 et R 2225-1 à R 2225-10
- Arrêté du 15 décembre 2015 fixant le référentiel national de défense extérieure contre l'incendie
- Arrêté préfectoral n° 2017-349 du 11 juillet 2017 portant approbation du Règlement Départemental de Défense Extérieure Contre l'Incendie de l'Aisne
- Norme NF 62-200 relative aux règles d'installation, de réception et de maintenance du matériel de lutte contre l'incendie - Poteaux et bouches incendie

INFORMATIONS RÉGLEMENTAIRES

1. Les sapeurs-pompiers doivent trouver sur le territoire communal des points d'eau incendie (PEI) utilisables en tout temps.
Ceux-ci doivent se trouver à une distance maximale du risque à défendre (par un cheminement praticable) définie dans les grilles de couverture du règlement départemental de défense extérieure contre l'incendie.
2. Les PEI doivent être accessibles en tout temps aux engins de lutte contre l'incendie.
3. Les points d'eau incendie doivent présenter un débit, ou volume, minimum en relation avec le risque couvert tel que défini dans les grilles de couverture du règlement départemental de défense extérieure contre l'incendie. La durée d'utilisation est fixée par ces mêmes grilles.
4. Pour les réserves naturelles ou artificielles, dans le cas où un dispositif fixe d'aspiration est prévu, le demi-raccord de la canalisation rigide ou semi-rigide doit être situé à une hauteur, par rapport au niveau du sol, comprise entre 0,50 mètre au minimum et 0,80 mètre au maximum.
Les tenons seront placés verticalement.
5. Les PEI doivent être numérotés conformément aux indications fournies par le SDIS.
(se référer à la 2^{ème} colonne du tableau ci-joint)
6. Les bouches incendie et les points d'aspiration (réserves naturelles et artificielles) doivent être correctement signalés.
7. La couleur de la peinture doit être en relation avec le type des poteaux incendie :
 - rouge pour les poteaux sous pression (RAL 3020),
 - jaune pour les poteaux surpressés (RAL 1021),
 - bleue pour les poteaux d'aspiration (RAL 5015).
8. Tout changement d'état d'un PEI (indisponible/disponible) doit être porté immédiatement à connaissance de notre Centre de traitement de l'alerte par :
 - téléphone ☎ 18
 - et confirmé par télécopie au 📠 03.23.29.79.69 ou par mail : ✉ codis02@sdis02.fr

Service prévision départemental du SDIS de l'Aisne

OBSERVATIONS MAJEURES RELEVÉES LORS DE LA VÉRIFICATION

Lors de la vérification, il a été relevé les observations majeures ci-dessous.
Le tableau récapitulatif joint précise les éventuelles autres constatations.

Le PEI suivant est indisponible :	17
Le PEI suivant a un débit insuffisant :	1
<p>1. Les bâtiments situés dans les secteurs suivants présentent un défaut de couverture incendie :</p> <ul style="list-style-type: none"> - La Râperie - La Gendarmerie et la Sanef - La ferme de Puisieux <p>2. Les points d'eau incendie n° 10 et 15 sont défraîchis.</p> <p>3. Le point d'eau incendie n° 1 présente une absence de bouchons.</p> <p>4. Le point d'eau incendie n° 12 présente un problème de vidange.</p> <p>5. Le point d'eau incendie n°15 n'est pas numéroté.</p> <p>6. Le point d'eau incendie n° 9 présente un problème de végétation.</p>	

PROPOSITIONS

1. Je vous invite à procéder d'urgence à la réparation des points d'eau incendie n° 12 et 17 afin de garantir la couverture incendie des secteurs concernés.
2. Je vous invite à numéroté les points d'eau incendie, conformément aux indications fournies par le SDIS (se référer à la 2^{ème} colonne du tableau ci-joint).
3. Les points d'eau incendie n° 10 et 15 doivent être repeints de couleur rouge (RAL 3020).
4. Les bouchons du point d'eau incendie n° 1 doivent être remplacés.
5. La végétation existante doit être entretenue afin de garantir l'accessibilité et la visibilité du point d'eau incendie n° 9.
6. Je vous invite à prendre contact avec Monsieur Christophe WALLE, prévisionniste au sein de mes services afin d'envisager, si besoin, les solutions pouvant être mises en œuvre.

Service prévision départemental du SDIS de l'Aisne

06/06/2019

Liste des points d'eau

02157

Chambry

Hydrants

N°	Privé	Adresse	Type	Débits m ³ /h		Pressions		Diamètre d'alim.	Diamètre de sortie	*Etat	*Anomalie	*Accès	*Sign.	Observation	Anomalies
				Max	Statique	Statique									
1	<input checked="" type="checkbox"/>	R JEAN-BAPTISTE COLBERT Rue Colbert Lefevre manutention	PI 100	47	2,0	Inconnu	100/2x65			✓	✗	✓		Responsable : CHAMOT	Problème de bouchon ou de chafette
2	<input type="checkbox"/>	R JEAN JAURES Rue Jean Jaurès Halle aux vêtements	BI 100	95	3,2	Inconnu	100			✓	✓	✓		Responsable : CHAMOT	
3	<input type="checkbox"/>	R JEAN JAURES Rue Jean Jaurès Face à Réseau Pro	PI 100	83	3,2	Inconnu	100/2x65			✓	✓	✓		Responsable : CHAMOT	
4	<input type="checkbox"/>	R JEAN JAURES 27 Rue Jean Jaurès	BI 100	74	3,2	Inconnu	100			✓	✓	✓		Responsable : CHAMOT	
5	<input type="checkbox"/>	R SAINT-JUST Rue Saint Just derrière salle Gérard Philippe	BI 100	77	3,6	Inconnu	100			✓	✓	✓		Responsable : CHAMOT	
6	<input type="checkbox"/>	R MAXIMILIEN ROBESPIERRE 21 Rue Robespierre	BI 100	67	3,0	Inconnu	100			✓	✓	✓		Responsable : CHAMOT	
7	<input type="checkbox"/>	R ROGER SALENGRO Rue Roger Salengro Rue Jean Jaurès devant n°46	BI 100	96	3,2	Inconnu	100			✗	✓	✓		Responsable : CHAMOT	Implantation trop proche d'un bâtiment
9	<input type="checkbox"/>	R JEAN-BAPTISTE MOLIÈRE Rue Molière Rue Mozart	PI 100	102	3,8	Inconnu	100/2x65			✓	✗	✓		Responsable : CHAMOT	Végétation gênante
10	<input type="checkbox"/>	R DESCARTES Rue Descartes face Ets MAXI TOYS	BI 100	85	3,2	Inconnu	100			✓	✗	✓		Responsable : CHAMOT	Peinture à refaire
11	<input type="checkbox"/>	R AUGUSTE RENOIR 32 Rue Renoir	PI 100	74	3,2	Inconnu	100/2x65			✓	✓	✓		Responsable : CHAMOT	
12	<input type="checkbox"/>	R GEORGES SAND Rue Georges Sand A coté du Transfo	BI 100	95	3,8	Inconnu	100			✓	✗	✓		Responsable : CHAMOT	Problème de vidange

Légende : *Etat *Anomalie ✗ -Indisponible ✓ -Avec anomalies ✓ -En service ✗ -Non conforme en service
 *Accès *Signalisation -Non autorisée -Autorisée -Problématique

06/06/2019

Liste des points d'eau

PENA		Type		Adresse		Volume m ³		m ³ /h Ré-alm.		Anomalies		Observations	
N°	Privé	Privé	R. Aéri							*Etat	*Anomalie	*Accès	*Sign.
13	<input type="checkbox"/>	<input type="checkbox"/>		R DESCARTES Rue Georges Sand Rond Point Mc DO		120				<input checked="" type="checkbox"/>	<input checked="" type="checkbox"/>	<input checked="" type="checkbox"/>	<input checked="" type="checkbox"/>
Légende : *Etat -Indisponible -Avec anomalies -Non autorisée -Signalisation -En service -Sans anomalie -Autorisée -Non conforme en service													
Responsable : ADJ DECARPENTIERE / S/C MARCQ Contrôle technique du SDIS en 2017													
Hydrants		Type		Adresse		Débits m ³ /h		Pressions		Anomalies		Observations	
N°	Privé	Statique	PI			Max	Statique	Diamètre d'alim.	Diamètre de sortie	*Etat	*Anomalie	*Accès	*Sign.
14	<input type="checkbox"/>		BI 100	R JEAN-BAPTISTE MOLLIERE Rue du 8 Mai 1945 Face rue Mollière		91	2,6	Inconnu	100	<input checked="" type="checkbox"/>	<input checked="" type="checkbox"/>	<input checked="" type="checkbox"/>	<input checked="" type="checkbox"/>
15	<input type="checkbox"/>		BI 100	Rue Georges Sand Face BUT		100	3,6	Inconnu	100	<input checked="" type="checkbox"/>	<input checked="" type="checkbox"/>	<input checked="" type="checkbox"/>	<input checked="" type="checkbox"/>
16	<input checked="" type="checkbox"/>		PI 100	R JEAN-BAPTISTE COLBERT Rue Colbert Face ADL Malo		95	4,4	Inconnu	100/2x65	<input checked="" type="checkbox"/>	<input checked="" type="checkbox"/>	<input checked="" type="checkbox"/>	<input checked="" type="checkbox"/>
17	<input type="checkbox"/>		PI 100	D51 D51 direction Pierrepont		0	0,0	Inconnu	100/2x65	<input checked="" type="checkbox"/>	<input checked="" type="checkbox"/>	<input checked="" type="checkbox"/>	<input checked="" type="checkbox"/>
Légende : *Etat -Indisponible -Avec anomalies -Non autorisée -Signalisation -En service -Sans anomalie -Autorisée -Non conforme en service													
Responsable : SGT DESPLACES / SGT PEZET Contrôle technique du SDIS en 2017													
PENA		Type		Adresse		Volume m ³		m ³ /h Ré-alm.		Anomalies		Observations	
N°	Privé	Privé	R. Terr							*Etat	*Anomalie	*Accès	*Sign.
18	<input type="checkbox"/>	<input checked="" type="checkbox"/>		R JEAN JAURES rue Jean Jaurès Station carburant Leclerc		360				<input checked="" type="checkbox"/>	<input checked="" type="checkbox"/>	<input checked="" type="checkbox"/>	<input checked="" type="checkbox"/>
Légende : *Etat -Indisponible -Avec anomalies -Non autorisée -Signalisation -En service -Sans anomalie -Autorisée -Non conforme en service													
Responsable : SGT DESPLACES / SGT PEZET Contrôle technique du SDIS en 2017													
Hydrants		Type		Adresse		Débits m ³ /h		Pressions		Anomalies		Observations	
N°	Privé	Statique	PI			Max	Statique	Diamètre d'alim.	Diamètre de sortie	*Etat	*Anomalie	*Accès	*Sign.
19	<input checked="" type="checkbox"/>		PI 100	R VOLTAIRE rue voltaire face au garage bachelet		95	3,0	Inconnu	100/2x65	<input checked="" type="checkbox"/>	<input checked="" type="checkbox"/>	<input checked="" type="checkbox"/>	<input checked="" type="checkbox"/>
Légende : *Etat -Indisponible -Avec anomalies -Non autorisée -Signalisation -En service -Sans anomalie -Autorisée -Non conforme en service													
Responsable : SGT DESPLACES / SGT PEZET Contrôle technique du SDIS en 2017													

06/06/2019

Liste des points d'eau

Hydrants

N°	Privé	Adresse	Type	Débits m ³ /h		Pressions		Diamètre d'alim.	Diamètre de sortie	*Etat	*Anomalie	*Accès	*Sign.	Observation	Anomalies
				Max	Statique	4,0	4,4								
20	<input checked="" type="checkbox"/>	N2 rue voltaire dans la zone du bassin de daumat	PI 100	99	4,0	Inconnu	100/2x65	<input checked="" type="checkbox"/>	<input checked="" type="checkbox"/>	<input checked="" type="checkbox"/>	<input checked="" type="checkbox"/>	<input checked="" type="checkbox"/>	Responsable : CHAMOT	Problème de bouchon ou de chaîne	
21	<input checked="" type="checkbox"/>	R VOLTAIRE rue Emile Zola face à CER France	PI 100	102	4,4	Inconnu	100/2x65	<input checked="" type="checkbox"/>	<input checked="" type="checkbox"/>	<input checked="" type="checkbox"/>	<input checked="" type="checkbox"/>	<input checked="" type="checkbox"/>	Responsable : CHAMOT	Problème de bouchon ou de chaîne	
22	<input checked="" type="checkbox"/>	R EMILE ZOLA rue voltaire face synergie	PI 100	100	4,0	Inconnu	100/2x65	<input checked="" type="checkbox"/>	<input checked="" type="checkbox"/>	<input checked="" type="checkbox"/>	<input checked="" type="checkbox"/>	<input checked="" type="checkbox"/>	Responsable : CHAMOT	Problème de bouchon ou de chaîne	
23	<input checked="" type="checkbox"/>	R EMILE ZOLA rue voltaire	PI 100	109	4,0	Inconnu	100/2x65	<input checked="" type="checkbox"/>	<input checked="" type="checkbox"/>	<input checked="" type="checkbox"/>	<input checked="" type="checkbox"/>	<input checked="" type="checkbox"/>	Responsable : CHAMOT		
24	<input checked="" type="checkbox"/>	R VOLTAIRE rue voltaire Magasin Grand Frais	PI 100	102	5,0	Inconnu	100/2x65	<input checked="" type="checkbox"/>	<input checked="" type="checkbox"/>	<input checked="" type="checkbox"/>	<input checked="" type="checkbox"/>	<input checked="" type="checkbox"/>	Responsable : CHAMOT	Problème de bouchon ou de chaîne Manque carré de manoeuvre	
25	<input checked="" type="checkbox"/>	R VOLTAIRE rue voltaire Face Citroën	PI 100	98	4,0	Inconnu	100/2x65	<input checked="" type="checkbox"/>	<input checked="" type="checkbox"/>	<input checked="" type="checkbox"/>	<input checked="" type="checkbox"/>	<input checked="" type="checkbox"/>	Responsable : CHAMOT	Problème de bouchon ou de chaîne	
26	<input checked="" type="checkbox"/>	R EMILE ZOLA rue emile zola	PI 100	98	3,0	Inconnu	100/2x65	<input checked="" type="checkbox"/>	<input checked="" type="checkbox"/>	<input checked="" type="checkbox"/>	<input checked="" type="checkbox"/>	<input checked="" type="checkbox"/>	Responsable : MARS	Problème de bouchon ou de chaîne	
27	<input checked="" type="checkbox"/>	R EVARISTE GALLOIS rue galois	PI 100	85	4,0	Inconnu	100/2x65	<input checked="" type="checkbox"/>	<input checked="" type="checkbox"/>	<input checked="" type="checkbox"/>	<input checked="" type="checkbox"/>	<input checked="" type="checkbox"/>	Responsable : CHAMOT	Inaccessible aux engins	
28	<input checked="" type="checkbox"/>	rue pierre gilles de genes Zi Griffon	PI 150	179	5,8	Inconnu	65/2x100	<input checked="" type="checkbox"/>	<input checked="" type="checkbox"/>	<input checked="" type="checkbox"/>	<input checked="" type="checkbox"/>	<input checked="" type="checkbox"/>	Responsable : CHAMOT		

PENA

N°	Type	Privé	Adresse	Volume m ³	m ³ /h Ré-alim	*Etat	*Anomalie	*Accès	*Sign.	Anomalies	Observations
29	R.Terr	<input checked="" type="checkbox"/>	R VOLTAIRE rue Voltaire devant Bazarland	120		<input checked="" type="checkbox"/>	<input checked="" type="checkbox"/>	<input checked="" type="checkbox"/>	<input checked="" type="checkbox"/>	<input checked="" type="checkbox"/>	Contrôle technique du SDIS en 2018

06/06/2019

Liste des points d'eau

Hydrants		Débits m ³ /h		Pressions		Diamètre d'alim.		Diamètre de sortie		Observations	
N°	Type	Max	Statique	Statique						Légende	
30	<input checked="" type="checkbox"/> Privé	60	3,0	Inconnu	100/2x65	100/2x65				*Etat <input checked="" type="checkbox"/> *Anomalie <input checked="" type="checkbox"/> *Accès <input checked="" type="checkbox"/> *Signalisation <input checked="" type="checkbox"/> -Indisponible <input checked="" type="checkbox"/> -Avec anomalies <input checked="" type="checkbox"/> -Non autorisée <input checked="" type="checkbox"/> -Problématique <input checked="" type="checkbox"/> -En service <input checked="" type="checkbox"/> -Sans anomalie <input checked="" type="checkbox"/> -Autorisée <input checked="" type="checkbox"/> -Non conforme en service <input checked="" type="checkbox"/>	
PENA Adresse : R NELSON MANDELA rue Nelson Mandela Type : PI 100 Volume m ³ : 60 Ré-alim m ³ /h : 3,0 Anomalies : *Etat <input checked="" type="checkbox"/> *Anomalie <input checked="" type="checkbox"/> *Accès <input checked="" type="checkbox"/> *Signalisation <input checked="" type="checkbox"/> Observations : Responsable : CHAMOT											
31	<input checked="" type="checkbox"/> R.Aéri	Inconnu		Inconnu						*Etat <input checked="" type="checkbox"/> *Anomalie <input checked="" type="checkbox"/> *Accès <input checked="" type="checkbox"/> *Signalisation <input checked="" type="checkbox"/> -Indisponible <input checked="" type="checkbox"/> -Avec anomalies <input checked="" type="checkbox"/> -Non autorisée <input checked="" type="checkbox"/> -Problématique <input checked="" type="checkbox"/> -En service <input checked="" type="checkbox"/> -Sans anomalie <input checked="" type="checkbox"/> -Autorisée <input checked="" type="checkbox"/> -Non conforme en service <input checked="" type="checkbox"/>	
PENA Adresse : R VOLTAIRE Rue Voltaire Derrière établissement Daumat Type : Privé <input checked="" type="checkbox"/> Volume m ³ : Inconnu Ré-alim m ³ /h : Inconnu Anomalies : *Etat <input checked="" type="checkbox"/> *Anomalie <input checked="" type="checkbox"/> *Accès <input checked="" type="checkbox"/> *Signalisation <input checked="" type="checkbox"/> Observations : Défaut de signalisation / numérotation Caravane sur la réserve.											
Hydrants		Débits m ³ /h		Pressions		Diamètre d'alim.		Diamètre de sortie		Observations	
N°	Type	Max	Statique	Statique						Légende	
32	<input type="checkbox"/> Privé	61	2,4	Inconnu	100/2x65	100/2x65				*Etat <input checked="" type="checkbox"/> *Anomalie <input checked="" type="checkbox"/> *Accès <input checked="" type="checkbox"/> *Signalisation <input checked="" type="checkbox"/> -Indisponible <input checked="" type="checkbox"/> -Avec anomalies <input checked="" type="checkbox"/> -Non autorisée <input checked="" type="checkbox"/> -Problématique <input checked="" type="checkbox"/> -En service <input checked="" type="checkbox"/> -Sans anomalie <input checked="" type="checkbox"/> -Autorisée <input checked="" type="checkbox"/> -Non conforme en service <input checked="" type="checkbox"/>	
33	<input type="checkbox"/> Privé	120	3,0	Inconnu	100/2x65	100/2x65				*Etat <input checked="" type="checkbox"/> *Anomalie <input checked="" type="checkbox"/> *Accès <input checked="" type="checkbox"/> *Signalisation <input checked="" type="checkbox"/> -Indisponible <input checked="" type="checkbox"/> -Avec anomalies <input checked="" type="checkbox"/> -Non autorisée <input checked="" type="checkbox"/> -Problématique <input checked="" type="checkbox"/> -En service <input checked="" type="checkbox"/> -Sans anomalie <input checked="" type="checkbox"/> -Autorisée <input checked="" type="checkbox"/> -Non conforme en service <input checked="" type="checkbox"/>	
34	<input type="checkbox"/> Privé	80	3,0	Inconnu	100/2x65	100/2x65				*Etat <input checked="" type="checkbox"/> *Anomalie <input checked="" type="checkbox"/> *Accès <input checked="" type="checkbox"/> *Signalisation <input checked="" type="checkbox"/> -Indisponible <input checked="" type="checkbox"/> -Avec anomalies <input checked="" type="checkbox"/> -Non autorisée <input checked="" type="checkbox"/> -Problématique <input checked="" type="checkbox"/> -En service <input checked="" type="checkbox"/> -Sans anomalie <input checked="" type="checkbox"/> -Autorisée <input checked="" type="checkbox"/> -Non conforme en service <input checked="" type="checkbox"/>	
35	<input type="checkbox"/> Privé	80	3,0	Inconnu	100/2x65	100/2x65				*Etat <input checked="" type="checkbox"/> *Anomalie <input checked="" type="checkbox"/> *Accès <input checked="" type="checkbox"/> *Signalisation <input checked="" type="checkbox"/> -Indisponible <input checked="" type="checkbox"/> -Avec anomalies <input checked="" type="checkbox"/> -Non autorisée <input checked="" type="checkbox"/> -Problématique <input checked="" type="checkbox"/> -En service <input checked="" type="checkbox"/> -Sans anomalie <input checked="" type="checkbox"/> -Autorisée <input checked="" type="checkbox"/> -Non conforme en service <input checked="" type="checkbox"/>	
PENA Adresse : LES TERRES DE LA CLOTIERE Silos Acolyance D51 Type : Privé <input checked="" type="checkbox"/> Volume m ³ : 240 Ré-alim m ³ /h : Inconnu Anomalies : *Etat <input checked="" type="checkbox"/> *Anomalie <input checked="" type="checkbox"/> *Accès <input checked="" type="checkbox"/> *Signalisation <input checked="" type="checkbox"/> Observations : Responsable : SIC Hordreaux / Walle C. Contrôle technique du SDIS en 2018											

3. Assainissement

La commune de Chambry dispose d'un zonage d'assainissement approuvé par délibération du 13 juin 2005.

⇒ Les zones d'assainissement collectif

La zone d'assainissement collectif englobe le bourg et le hameau de la Râperie. L'agglomération est raccordée au réseau d'assainissement de la ville de Laon.

Station d'épuration	Capacité	Type de traitement	Communes connectées au réseau	Réseau hydrographique récepteur
LAON	40 000 EqH	Boues activées à aération prolongée	Athies-sous-Laon, Bruyères-et-Montbérault, Chambry, Laon et Vorges	L'Ardon

Toutes les constructions situées au sein des zones d'assainissement collectif sont raccordées au réseau collectif à l'exception :

- ✓ Des habitations situées au-delà de la RN 2
- ✓ De la ferme de Puisieux et du Château
- ✓ Du hameau de la Râperie

Le système de collecte est constitué principalement d'un réseau séparatif (80 %). La longueur totale du réseau est de 8 km.

La commune de Chambry n'assure pas directement le traitement des eaux usées. Elles sont refoulées vers la station d'épuration de Laon.

Deux stations refoulent les eaux usées :

- ✓ station située au carrefour de l'allée des marionnettes et de l'allée centrale de la place
- ✓ station située rue du 08 mai 1945.

Les volumes rejetés s'élèvent pour l'année 2016, à 50 171 m³.

⇒ **Les zones d'assainissement non collectif**

Le contrôle de l'assainissement non collectif est une compétence de la Communauté d'Agglomération du Pays de Laon qui a mis en place un SPANC (Service Public d'Assainissement Non Collectif). Elle réalise, dans ce cadre, le contrôle des installations neuves ou à réhabiliter (contrôles de conception et de l'exécution) et le contrôle des installations existantes.

Les secteurs suivants ne sont pas rattachés au réseau d'assainissement :

- ✓ Les habitations situées au-delà de la RN 2
- ✓ La ferme de Puisieux et du Château
- ✓ Le centre d'entretien de l'A26 qui est équipé d'une station de traitement.

Deuxième Partie

Prescriptions d'isolement acoustique

L'arrêté préfectoral du 12 décembre 2003 modifié le 11 août 2016 pris en application de l'arrêté ministériel du 30 mai 1996 relatif aux modalités de classement des infrastructures des transports terrestres a classé les routes suivantes comme axes bruyants :

Voies	Catégorie
A26	Catégorie 1
RN2	Catégorie 3

Comme l'indique l'Article 6 de l'arrêté précité, le PLU de la commune de Chambry doit reporter les secteurs à l'intérieur desquels les bâtiments d'habitation, les établissements de santé, les hôtels et les bâtiments d'enseignement sont soumis aux conditions d'isolation acoustique. En application de l'Article R.123-13 du code de l'urbanisme, ces périmètres devront figurer sur une annexe graphique.

- Pour la catégorie 1, le niveau sonore de référence L_{AEQ} (6h-22h) en dB(A) est L>81. La largeur maximale des secteurs affectés par le bruit de part et d'autre de la voie est de **300 mètres**.
- Pour la catégorie 3, le niveau sonore de référence L_{AEQ} (6h-22h) en dB(A) est compris entre 70<L≤76. La largeur maximale des secteurs affectés par le bruit de part et d'autre de la voie est de **100 mètres**.



PRÉFET DE L'AISNE

*Direction départementale
des territoires*

Service Urbanisme et Territoires

ARRÊTÉ MODIFICATIF
*portant sur le classement des infrastructures de
transports terrestres et l'isolement acoustique des
bâtiments d'habitation dans les secteurs affectés par le
bruit sur le réseau routier*

LE PRÉFET DE L'AISNE
Chevalier de la Légion d'Honneur
Chevalier de l'ordre national du Mérite

Vu le code de l'environnement, notamment ses articles L. 571-10 et R. 571-32 à R. 571-43 ;

Vu le code de la construction et de l'habitation, notamment ses articles R. 111-4-1 et R.111-23-1 à R.111-23-3 ;

Vu le code de l'urbanisme, notamment ses articles R. 151-53 et R. 153-18 ;

Vu l'arrêté du 5 mai 1995 relatif au bruit des infrastructures routières ;

Vu l'arrêté du 30 mai 1996 modifié par l'arrêté du 23 juillet 2013 relatif aux modalités de classement des infrastructures de transports terrestres et à l'isolement acoustique des bâtiments d'habitation dans les secteurs affectés par le bruit ;

Vu les trois arrêtés du 25 avril 2003 relatifs à la limitation du bruit dans les établissements de santé, les hôtels et les bâtiments d'enseignement ;

Vu l'arrêté préfectoral du 12 décembre 2003 portant sur le classement des infrastructures de transports terrestres et l'isolement acoustique des bâtiments d'habitation dans les secteurs affectés par le bruit ;

Vu l'arrêté préfectoral du 12 avril 2016 portant sur le classement des infrastructures de transports terrestres du réseau ferré et l'isolement acoustique des bâtiments d'habitation dans les secteurs affectés par le bruit ;

Vu la consultation des communes en date du 18 septembre 2015 ;

Vu la consultation publique sur le site des services de l'État dans l'Aisne à compter du 18 septembre 2015 ;

Vu l'avis de la DIR Nord en date du 27 octobre 2015 ;

Vu les avis du Conseil Départemental en date des 25 novembre 2015, 19 février et 11 mai 2016 ;

CONSIDÉRANT les observations formulées par les communes consultées ;

SUR PROPOSITION du Directeur départemental des territoires de l'Aisne ;

.../...

ARRÊTE

ARTICLE 1 : Dispositions générales

L'arrêté préfectoral du 12 décembre 2003 portant sur le classement des infrastructures de transports terrestres, et l'isolement acoustique des bâtiments d'habitation dans les secteurs affectés par le bruit est modifié comme suit :

-ARTICLE 2.1 : communes traversées par une infrastructure de transport terrestre classée

Les communes sur le territoire desquelles ont été recensées des voies du réseau routier classées sont les suivantes :

ABBECOURT, ACY, AGUILCOURT, ALAINCOURT, ALLEMANT, AMBLENY, AMIFONTAINE, ANDELAIN, ANGUILCOURT-LE-SART, ANY-MARTIN-RIEUX, ARMENTIERES-SUR-OURCQ, ARRANCY, ASSIS-SUR-SERRE, ATHIES-SOUS-LAON, ATTILLY, AUBENTON, AUBIGNY-AUX-KAISNES, AUBIGNY-EN-LAONNOIS, AUDIGNY, AUGY, AULNOIS-SOUS-LAON, AUTREVILLE, AZY-SUR-MARNE, BARENTON-BUGNY, BARENTON-SUR-SERRE, BAZOCHES-SUR-VESLES, BEAUTOR, BEAUVOIS-EN-VERMANDOIS, BELLENGLISE, BELLEU, BERRY-AU-BAC, BERTAUCOURT-EPOURDON, BERZY-LE-SEC, BESNY-ET-LOIZY, BEUVARDES, BEZU-LE-GUERY, BEZU-SAINT-GERMAIN, BILLY-SUR-AISNE, BLESMES, BOURESCHES, LA BOUTEILLE, BRAINE, BRASLES, BRENY, BRISSAY-CHOIGNY, BRISSY-HAMEGICOURT, BRUYERES-ET-MONTBERAULT, BUCILLY, BUCY-LE-LONG, BUIRONFOSSE, BUZANCY, LA CAPELLE, CAULAINCOURT, CERIZY, CHAMBRY, CHAMPS, LE CHARMEL, CHARMES, CHATEAU-THIERRY, CHAUDUN, CHAUNY, CHAVIGNON, CHERY-LES-POUILLY, CHIERRY, CHIVY-LES-ETOUVELLES, CIRY-SALSOGNE, CLAIRFONTAINE, CONDE-SUR-AISNE, CONDE-SUR-SUIPPE, CONDREN, CORBENY, COUCY-LE-CHATEAU-AUFFRIQUE, COUCY-LES-EPPES, COUPRU, COURBES, COURCELLES-SUR-VESLE,, COURMELLES, COURMONT, COUVRELLES, COUVRON-ET-AUMENCOURT, COYOLLES, CRECY-AU-MONT, CRECY-SUR-SERRE, CREPY, CREZANCY, CROIX-FONSOMME, LA CROIX-SUR-OURCQ, CROUY, CUFFIES, DALLON, DOUCHY, EPARCY, EPAUX-BEZU, EPIEDS, EPPES, ESSIGNY-LE-GRAND, ESSOMES-SUR-MARNE, ETAMPES-SUR-MARNE, ETOUVELLES, ETREAUPONT, ETEILLERS, ETRÉPILLY, FAYET, LA FERÉ, LA FERTE-MILON, FESTIEUX, LA FLAMENGRIE, FLAVIGNY-LE-GRAND-ET-BEAURAIN, FLAVY-LE-MARTEL, FLEURY, FLUQUIERES, FONTAINE-LES-CLERCS, FONTAINE-LES-VERVINS, FONTAINE-UTERTE, FONTENOY, FOSSOY, FOURDRAIN, FRANCILLY-SELENCY, FRESNES-EN-TARDENOIS, FRESNOY-LE-GRAND, FRESSANCOURT, FRIERES-FAILLOUEL, FROIDESTREES, FROIDMONT-COHARTILLE, GAUCHY, GERCY, GIBERCOURT, GLAND, GRICOURT, GRISOLLES, GRUGIES, GUIGNICOURT, GUISE, HARGICOURT, HARLY, HARTENNES-ET-TAUX, HIRSON, HOLNON, HOMBLIERES, JUVINCOURT-ET-DAMARY, LAFFAUX, LANCHY, LAON, LARGNY-SUR-AUTOMNE, LAVAL-EN-LAONNOIS, LEMPIRE, LESDINS, LESQUIELLES-SAINT-GERMAIN, LEUILLY-SOUS-COUCY, LEURY, LEUZE, LIME, LOGNY-LES-AUBENTON, LUCY-LE-BOCAGE, LUGNY, MACQUIGNY, MALZY, MARCHAIS-EN-BRIE, MARCY, MAREST-DAMPSCOURT, MARGIVAL, MARIGNY-EN-ORXOIS, MARLE, MARTIGNY, MAUREGNY-EN-HAYE, MAYOT, MENNESSIS, MERCIN-ET-VAUX, MISSY-AUX-BOIS, MISSY-SUR-AISNE, MONCEAU-LES-LEUPS, MONDREPUIS, MONTAIGU, MONT-D'ORIGNY, MONTGOBERT, MONTIGNY-LENGRAIN, MONTREUIL-AUX-LIONS, MOY-DE-L-AISNE, NEUFCHATEL-SUR-AISNE, NEUVILLE-SAINT-AMAND, NOGENTEL, NOUVION-ET-CATILLON, NOUVION-LE-COMTE, NOYANT-ET-ACONIN, OGNES, OIGNY-EN-VALOIS, OMISSY, ORIGNY-EN-THERACHE,

.../...

-3-

ORIGNY-SAINTE-BENOITE, OULCHY-LE-CHATEAU, PAARS, PARCY-ET-TIGNY, PARFONDRU, PARGNY-LES-BOIS, PERNANT, PIERREMANDE, PIGNICOURT, PLOISY, POMMIERS, PONTRU, PONTRUET, REGNY, REMAUCOURT, REMIES, REMIGNY, RESSONS-LE-LONG, ROCOURT-SAINTE-MARTIN, ROGECOURT, RONCHERES, ROUPY, ROUVROY, GRAND-ROZOY, SAGONIN-ET-BREUIL, SAINTE-CROIX, SAINT-ERME-OUTRE-ET-RAMECOURT, SAINT-GOBAIN, SAINT-GOBERT, SAINT-MICHEL, SAINT-PIERRE-AIGLE, SAINT-QUENTIN, SAMOUSSY, SANCY-LES-CHEMINOTS, SAVY, SEQUEHART, SERMOISE, SINCENY, SOISSONS, SOMMERON, SORBAIS, TERGNIER, TERNY-SORNY, THENELLES, THIERNU, TRAVECY, TREFCON, URCEL, URVILLERS, YASSENY, VAUDESSON, VAUXBUIN, VENDEUIL, VENDHUILE, VENIZEL, VERDILLY, VERMAND, VERNEUIL-SUR-SERRE, VERVINS, VESLUD, VIC-SUR-AISNE, LA VILLE-AUX-BOIS-LES-PONTAVERT, VILLEMONTAIRE, VILLENEUVE-SAINTE-GERMAIN, VILLERET, VILLERS-AGRON-AIGUIZY, VILLERS-COTTERETS, VILLERS-LES-GUISE, VILLERS-SAINTE-CROIX, VIRY-NOUREUIL, VOYENNE et WIMY.

- ARTICLE 2.2 : Communes affectées par le classement

Toutes les communes citées à l'article 2.1 du présent arrêté sont affectées par le classement d'au moins une voie de transport terrestre recensée à l'annexe 1 ci-jointe.

Les communes impactées par au moins une voie classée non située sur leur territoire, désignées à l'annexe 2 ci-jointe et également concernées par le classement d'une infrastructure sont les suivantes :

AIZELLES, AIZY-JOUY, BELLEU, BELLICOURT, BERNY-RIVIERE, BRASLES, BRIE, CHARTEVES, CLAMECY, CONDREN, COUPRU, COURMELLES, DALLON, FERRE-EN-TARDENOIS, GAUCHY, GOUSSANCOURT, LERZY, MERCIEN-ET-VAUX, MEZY-MOULINS, MONT-SAINTE-PERE, NEUVILLETTTE, OMISSY, OSLY-COURTIL, PARGNY-FILAIN, POMMIERS, PUISIEUX-EN-RETZ, RESSONS-LE-LONG, SAINT-MICHEL, SAVY, SOISSONS, TREFCON et VAUXBUIN.

- ARTICLE 3 : Caractéristiques du classement

La catégorie des infrastructures de transports terrestres classées est définie comme suit :

Niveau sonore de référence LAeq(6 h - 22 h) en dB(A)	Niveau sonore de référence LAeq(22 h - 6 h) en dB(A)	Catégorie de l'infrastructure (arrêté du 30/05/1996 modifié)	Largeur maximale des secteurs affectés par le bruit de part et d'autre de l'infrastructure
L > 81	L > 76	1	d = 300 m
76 < L ≤ 81	71 < L ≤ 76	2	d = 250 m
70 < L ≤ 76	65 < L ≤ 71	3	d = 100 m
65 < L ≤ 70	60 < L ≤ 65	4	d = 30 m
60 < L ≤ 65	55 < L ≤ 60	5	d = 10 m

Les tableaux joints en annexe 1 et 2, recensent sur chaque commune citée aux articles 2.1 et 2.2, pour chacun des tronçons d'infrastructures mentionnés :

- le classement des voies en 5 catégories selon leurs niveaux sonores (1)
- la largeur des secteurs (2) affectés par le bruit de part et d'autre des tronçons classés.

.../...

-4-

(1) Les niveaux sonores des voies sont évalués en des points de référence situés conformément à la norme NFS 31-130 « Cartographie du bruit en milieu extérieur » à une hauteur de 5 mètres au-dessus du plan de roulement et :

- pour les rues en « U » (au sens de l'article 3 de l'arrêté du 23 juillet 2013) : à 2 mètres en avant de la ligne moyenne des façades ;
- pour les tissus ouverts, c'est à dire le tissu urbain correspondant aux bâtiments distants du bord extérieur de l'infrastructure : à une distance de 10 mètres de l'infrastructure considérée. Ces niveaux sont augmentés de 3 dB(A) par rapport à la valeur en champ libre afin d'être équivalents à un niveau en façade. L'infrastructure est considérée comme rectiligne, à bords dégagés, placée sur un sol horizontal réfléchissant. Les notions de rues en U et de tissu ouvert sont définies dans la norme citée précédemment.

(2) Cette largeur est mesurée pour les infrastructures routières, à partir du bord extérieur de la chaussée le plus proche.

ARTICLE 2 : Report dans les documents d'urbanisme

Dans les communes citées aux articles 2.1 et 2.2 de l'arrêté du 12 décembre 2003 modifié par le présent arrêté, la partie du présent arrêté concernant cette commune doit être annexée aux documents d'urbanisme. Les secteurs affectés par le bruit définis à l'article 3 de l'arrêté du 12 décembre 2003 modifié par le présent arrêté doivent également être reportés dans ces documents.

ARTICLE 3 : Publication, affichage

Le présent arrêté préfectoral sera publié au recueil des actes administratifs de la préfecture de l'Aisne. Il est consultable sur le site Internet des services de l'État : www.aisne.gouv.fr/politiques-publiques/Environnement/bruit et est également disponible à la Direction départementale des territoires. Il fera l'objet d'un affichage, durant un mois, à la mairie des communes citées aux articles 2.1 et 2.2 de l'arrêté du 12 décembre 2003 modifié par le présent arrêté.

ARTICLE 4: Recours contentieux

Le présent arrêté peut faire l'objet d'un recours contentieux devant le Tribunal Administratif d'Amiens dans le délai de 2 mois à compter de sa publication au recueil des actes administratifs.

ARTICLE 5 : Exécution

Le Secrétaire Général de la Préfecture, les Sous-Préfets de Château-Thierry, Saint-Quentin, Soissons et Vervins, Mesdames ou Messieurs les Maires des communes visées aux articles 2.1 et 2.2 de l'arrêté du 12 décembre 2003 modifié par le présent arrêté et le Directeur départemental des territoires de l'Aisne sont chargés, chacun en ce qui les concerne, de l'exécution du présent arrêté.

LAON, le 11 AOÛT 2016

Pour le Préfet et par délégation
Le Secrétaire Général


Perrine BARRÉ

Troisième Partie

Les Servitudes d'Utilité Publique

Electricité – I4

1 - GENERALITES

Servitudes relatives à l'établissement des canalisations électriques (ouvrages du Réseau Public de Transport (RPT) et du Réseau Public de Distribution (RPD).

Servitudes d'ancrage, d'appui, de passage, d'élagage et d'abattage d'arbres.

- *Articles 12 et 12 bis de la Loi du 15 juin 1906 modifiée.*
- *Article 35 de la loi N°46-628 du 8 Avril 1946 sur la nationalisation de l'électricité et du gaz*
- *Loi N° 2000-108 du 10 février 2000 modifiée relative à la modernisation et au développement du service public de l'électricité.*
- *Ordonnance N°58-997 du 23 Octobre 1958 (article 60) relative à l'expropriation portant modification de l'article 35 de la loi du 8 Avril 1946.*
- *Décret N°67-886 du 6 Octobre 1967 sur les conventions amiables portant reconnaissance des servitudes de l'article 12 de la loi du 15 Juin 1906 et confiant au Juge de l'expropriation la détermination des indemnités dues pour imposition des servitudes.*
- *Décret N°70-792 du 11 Juin 1970 ponant règlement d'administration publique pour l'application de]'article 35 modifié de la loi N°46-628 du 8 Avril 1946 concernant la procédure de déclaration d'utilité publique des travaux d'électricité et de gaz qui ne nécessitent que l'établissement de servitudes ainsi que les conditions d'établissement desdites servitudes.*
- *Circulaire N°70-13 du 24 Juin 1970 (mise en application des dispositions du décret du 11 Juin 1970).*
- *Article L.I26 du code de l'urbanisme issu de la loi n°2000-120B du 13 décembre 2000 modifiée, précisant que les PLU et les POS restant doivent comporter en annexe les servitudes d'utilité publique affectant l'utilisation du sol (ouvrages existants et à construire).*

2 - PROCEDURES D'INSTITUTION

A- PROCEDURE

Les servitudes d'ancrage, d'appui, de passage, d'élagage et d'abattage d'arbres bénéficient:

- aux travaux déclarés d'utilité publique (article 35 de la loi du 8 Avril 1946),
- aux lignes placées sous le régime de la concession ou de la régie réalisée avec le concours financier de l'Etat des départements des communes ou syndicats de communes (article 299 de la loi du 13 Juillet 1925) et non déclarées d'utilité publique.

La déclaration d'utilité publique des ouvrages d'électricité en vue de l'exercice des servitudes sans recours à l'expropriation est obtenue conformément aux dispositions des chapitres II et III du décret du 11 Juin 1970 susvisé. Elle est prononcée par arrêté préfectoral ou pu arrêté du ministre chargé de l'Electricité et du Gaz selon les caractéristiques des ouvrages concernés telles qu'elles sont précisées auxdits chapitres.

La DUP d'un projet de ligne aérienne ou souterraine, est la reconnaissance de l'intérêt général qu'il présente.

La procédure d'établissement des servitudes est définie par le décret du 11 Juin 1970 en son titre II.

A défaut d'accord amiable avec les propriétaires, le concessionnaire adresse au Préfet par l'intermédiaire de l'ingénieur en Chef chargé du contrôle, une requête pour l'application des servitudes, accompagnée d'un plan et d'un état parcellaire indiquant les propriétés qui doivent être atteintes par les servitudes. Le Préfet prescrit alors une enquête d'une durée de 8 jours. Le demandeur notifie aux propriétaires concernés, les travaux projetés.

Le demandeur après avoir eu connaissance des observations présentées au cours de l'enquête, arrête définitivement son projet, lequel est transmis avec l'ensemble du dossier au Préfet, qui institue pu arrêté les servitudes que le demandeur est autorisé à exercer après accomplissement des formalités de publicité mentionnées à l'article 18 du décret du 11 Juillet 1970 et visées ci-dessous en C.

Par ailleurs, une convention peut être passée entre le concessionnaire et le propriétaire ayant pour objet la reconnaissance desdites servitudes. Cette convention remplace les formalités mentionnées ci-dessus et produit les mêmes effets que l'arrêté préfectoral (décret du 6 Octobre 1967, article I).

B- INDEMNISATION

Les indemnités dues à raison des servitudes sont prévues par la loi du 15 Juin 1906 en son article 12. Elles sont dues en réparation du préjudice résultant directement de l'exercice des seules servitudes.

Le préjudice purement éventuel et non évaluable en argent ne peut motiver l'allocation de dommages et intérêts, mais le préjudice futur, conséquence certaine et directe de l'état actuel des choses, peut donner lieu à indemnisation.

Dans le domaine agricole, l'indemnisation des exploitants agricoles et des propriétaires résulte du protocole d'accord conclu entre EDF, RTE, l'APCA et la FNSEA le 20 décembre 2005.

En cas de litige l'indemnité est fixée par le Juge de l'expropriation conformément aux dispositions des articles 2 et 3 du décret du 6 Octobre 1967 (article 20 du décret du 11 Juin 1970).

Ces indemnités sont à la charge du concessionnaire de la ligne. Les modalités de versement sont fixées par l'article 20 du décret du 11 Juin 1970.

Les indemnisations dont il est fait état ne concernent pas la réparation du dommages survenus à l'occasion des travaux. Ces dommages (dégâts instantanés) font l'objet d'une indemnisation propre définie par le protocole signé entre EDF, RTE, APCA, FNSEA, SERCE le 20 décembre 2006.

C- PUBLICITE

Affichage en mairie de chacune des communes intéressées, de l'arrêté préfectoral instituant les servitudes de passage des lignes électriques.

Notification au demandeur de l'arrêté instituant les servitudes.

Notification dudit arrêté par les maires intéressés ou par le demandeur, à chaque propriétaire et exploitant pourvu d'un titre régulier d'occupation et concerné par les servitudes.

3 - EFFETS DE LA SERVITUDE

A- PREROGATIVES DE LA PUISSANCE PUBLIQUE

1. Prerogatives exercées directement par la puissance publique

Droit pour le bénéficiaire d'établir à demeure des supports et ancrage pour conducteurs aériens d'électricité, soit à l'extérieur des murs ou façades donnant sur la voie publique, sur les toits et terrasses des bâtiments à condition qu'on y puisse accéder par l'extérieur, sous les conditions de sécurité prescrites par les règlements administratifs (servitude d'ancrage),

Droit pour le bénéficiaire de faire passer les conducteurs d'électricité au-dessus des propriétés sous les mêmes conditions que ci-dessus, peu importe que ces propriétés soient ou non closes ou bâties (servitude de surplomb).

Droit pour le bénéficiaire d'établir à demeure des canalisations souterraines ou des supports pour les conducteurs aériens sur des terrains privés non bâtis qui ne sont pas fermés de murs ou autres clôtures équivalentes (servitude d'implantation). Lorsqu'il y a application du décret du 27 Décembre 1925 les supports sont placés autant que possible sur les limites des propriétés ou des cultures.

Droit pour le bénéficiaire de couper les arbres et les branches d'arbres qui se trouvent à proximité des conducteurs aériens d'électricité, gênent leur pose ou pourraient par leur mouvement ou leur chute occasionner des courts-circuits ou des avaries aux ouvrages.

2°) Obligations de faire imposées au propriétaire

Néant

B - LIMITATION AU DROIT D'UTILISER LE SOL

1°) Obligations passive

Obligation pour les propriétaires de réserver le libre passage et l'accès aux agents de l'entreprise exploitante pour la pose, l'entretien et la surveillance des installations. Ce droit de passage ne doit être exercé qu'en cas de nécessité et à des heures normales et après en avoir prévenu les intéressés, dans toute la mesure du possible et s'il est nécessaire d'accéder sur des toits ou terrasses.

2°) Droits résiduels du propriétaire

Les propriétaires dont les immeubles sont grevés de servitudes d'appui sur les toits ou terrasses ou de servitudes d'implantation ou de surplomb conservent le droit de se clore ou de bâtir ; ils doivent toutefois un mois avant d'entreprendre l'un de ces travaux, prévenir par lettre recommandée, le concessionnaire.

Les règles déterminant les distances à respecter entre les ouvrages et toute construction sont définies dans l'arrêté ministériel du 17 mai 2001 fixant les conditions techniques auxquelles doivent satisfaire les distributions d'énergie électrique.

Les travaux à proximité de ces ouvrages sont réglementés par le décret 65-48 du 8 janvier 1965 modifié qui interdit à toute personnes de s'approcher elle-même ou d'approcher des outils, appareils ou engins qu'elle utilise à une distance inférieure à 5 mètres des pièces conductrices nues normalement sous tension. Il doit être tenu compte, pour déterminer cette distance, de tous les mouvements possibles de pièces conductrices d'une part, et de tous les mouvements, déplacements, balancements, fouettements ou chutes possibles des engins utilisés pour les travaux envisagés d'autre part.

Tout projet de construction à proximité des ouvrages existants repris ci-dessous, doit être soumis pour accord préalable à la Dréal.

3°) Espaces Boisés Classés (EBC) et ouvrages techniques

Il est rappelé que si une servitude a été instituée ou un couloir réservé, qu'il s'agisse d'une ligne HT ou THT, les POS ou PLU concernés ne doivent pas faire figurer en EBC les terrains surplombés par les lignes électriques. Un tel classement constituerait une erreur de droit. Une procédure de révision devrait alors être engagée pour supprimer l'EBC figurant sous les lignes dont il s'agit.



VOS REF.	Votre courrier du 01/10/2018	Mairie de CHAMBRY
NOS REF.		39 rue Jean Jaurès
REF. DOSSIER	TER-INV-2018-02157-CAS-129441-Q7Y1P1	02000 Chambry
INTERLOCUTEUR	Christophe DELMER	A l'attention de Monsieur le Maire
TÉLÉPHONE	03.20.13.66.00	
MAIL	rte-cdi-lll-scet-urbanisme@rte-france.com	
OBJET	PLU Chambry - Révision	

MARCQ EN BAROEUL, le 05/10/2018

Monsieur le Maire,

Nous faisons suite à votre courrier reçu le 01/10/2018, par lequel vous nous invitez à une réunion de présentation de la révision du PLU de la commune de Chambry.

Nous nous excusons de ne pouvoir assister à cette réunion du 23/10/2018. Néanmoins, par la présente nous tenons à vous transmettre un certain nombre d'avis.

RTE, afin de préserver la qualité et la sécurité du transport d'énergie électrique, c'est à dire des ouvrages de tension supérieure à 50 000 volts (HTB) attire l'attention des Services sur les éléments suivants.

Les lignes HTB sont des ouvrages techniques spécifiques :

- En hauteur et en tenue mécanique, ils sont soumis à des règles techniques propres (arrêté interministériel technique). Ils peuvent également être déplacés, modifiés, ou surélevés pour diverses raisons (sécurisation de traversées de routes, autoroutes, voies ferrées, construction de bâtiments, etc.).
- Leurs abords doivent faire l'objet d'un entretien tout particulier afin de garantir la sécurité des tiers (élagage et abattage d'arbres) et leur accès doit être préservé à tout moment.

RTE demande donc de préciser au dossier du PLU :

1/ Règlement

Au chapitre des dispositions générales ou dans chaque zone impactée :

1.1. Pour les lignes HTB

- Que les règles de prospect et d'implantation ne sont pas applicables aux ouvrages de transport d'électricité HTB (tension > 50 kV), faisant l'objet d'un report dans les documents graphiques et mentionnés dans la liste des servitudes ;

Centre Développement Ingénierie Lille
62, rue Louis Delos TSA 71012
59709 MARCQ EN BAROEUL CEDEX
TEL : 03.20.13.66.00

RTE Réseau de transport d'électricité
société anonyme à directoire et conseil de
surveillance
au capital de 2 132 285 690 euros
R.C.S.Nanterre 444 619 258

1/4
www.rte-france.com




- Que le PLU autorise la construction d'ouvrages électriques à Haute et très Haute tension, dans les zones concernées, afin que nous puissions réaliser les travaux de maintenance et de modification ou la surélévation de nos lignes pour des exigences fonctionnelles et/ou techniques ;
- Que la hauteur spécifiée dans le règlement ne soit pas réglementée pour les constructions et installations nécessaires aux services publics ou d'intérêt collectif dans l'ensemble de la zone, sous secteurs compris.

1.2. Pour les postes de transformation

Que sont autorisés des aménagements futurs tels que la construction de bâtiments techniques, équipements, et de mise en conformité des clôtures du poste.

2/ Servitudes

Nous vous confirmons que votre territoire est traversé par les ouvrages à haute et très haute tension (>50 000 volts) du Réseau Public de Transport d'Électricité suivants (servitude I4, articles L.321-1 et suivants et L.323-3 et suivants du Code de l'énergie) :

- LIAISON 63kV N0 1 BEAUTOR(POSTE) – MANOISE ;
- LIAISON 63kV N0 1 BEAUTOR(POSTE) - MANOISE – MARLE ;
- LIAISON 63kV N0 1 HAYETTE (LA) – MANOISE ;
- Poste électrique 63 kV de MANOISE

Vous trouverez en annexe à ce courrier une carte permettant de les situer.

Nous vous informons également que le tracé de nos ouvrages en exploitation est disponible au format SIG sous le Géoportail de l'urbanisme. Vous pouvez télécharger ces données en vous y connectant.

RTE demande de joindre en annexe du PLU, conformément à l'article L.126-1 du Code de l'urbanisme, la liste des ouvrages et la numérisation de cette carte, annexée à la présente.

Compte tenu de l'impérative nécessité d'informer exactement les tiers de la présence de ces ouvrages (sécurité et opposabilité), il convient de noter les coordonnées du Groupe Maintenance Réseaux chargé de la mise en œuvre des opérations de maintenance sur votre territoire :

RTE – Groupe Maintenance Réseaux Champagne-Ardenne
Impasse de la Chaufferie – BP 246
51059 REIMS Cedex

Nous vous demandons également de mentionner le nom et les coordonnées du Groupe Maintenance Réseaux en annexe de votre PLU en complément de la liste des servitudes.

Une note d'information relative à la servitude I4 vous est communiquée. Elle précise notamment qu'il convient de contacter le Groupe Maintenance Réseaux chargé de la mise en œuvre des opérations de maintenance sur votre territoire:

- Pour toute demande de coupe et d'abattage d'arbres ou de taillis.
- Pour toute demande de certificat d'urbanisme, d'autorisation de lotir et de permis de construire, situés dans une bande de 100 mètres de part et d'autre de l'axe de nos ouvrages précités.

2/3



Nous vous précisons à cet égard qu'il est important que nous puissions être consultés pour toute demande d'autorisation d'urbanisme, afin que nous nous assurions de la compatibilité des projets de construction avec la présence de nos ouvrages, au regard des prescriptions fixées par l'arrêté interministériel fixant les conditions techniques auxquelles doivent satisfaire les distributions d'énergie électrique.

Vous trouverez également, pour information, une deuxième note d'information relative à nos recommandations concernant les travaux à effectuer à proximité des ouvrages électriques à haute et très haute tension.

Nous rappelons en outre que toute personne qui envisage de réaliser une construction au voisinage de nos ouvrages doit, après consultation du guichet unique (www.reseaux-et-canalisation.gouv.fr), se conformer aux procédures de déclaration de projet de travaux (DT) et de déclaration d'intention de commencement de travaux (DICT) fixées par les articles R.554-1 et suivants du Code de l'Environnement.

3/ Remarque importante relative à l'espace boisé classé

RTE appelle tout particulièrement votre attention sur le fait que les servitudes I4 ne sont pas compatibles avec un espace boisé classé et que dans le cas d'un surplomb de ligne, un déclassement du bois s'impose.

Les largeurs à déclasser sous les lignes sont les suivantes :


- 05 m de part et d'autre de l'axe des lignes souterraines ;
- 40 m de part et d'autre de l'axe des lignes 2 x 63 kV et 2 x 90 kV ;

En application de l'article L.123-9 du Code de l'urbanisme, nous vous demandons de bien vouloir nous transmettre un dossier complet du projet d'arrêt du PLU afin d'être en mesure d'émettre un avis.

De préférence, nous souhaiterions recevoir le dossier du projet arrêté sous la forme de fichiers téléchargeables directement via un lien Internet.

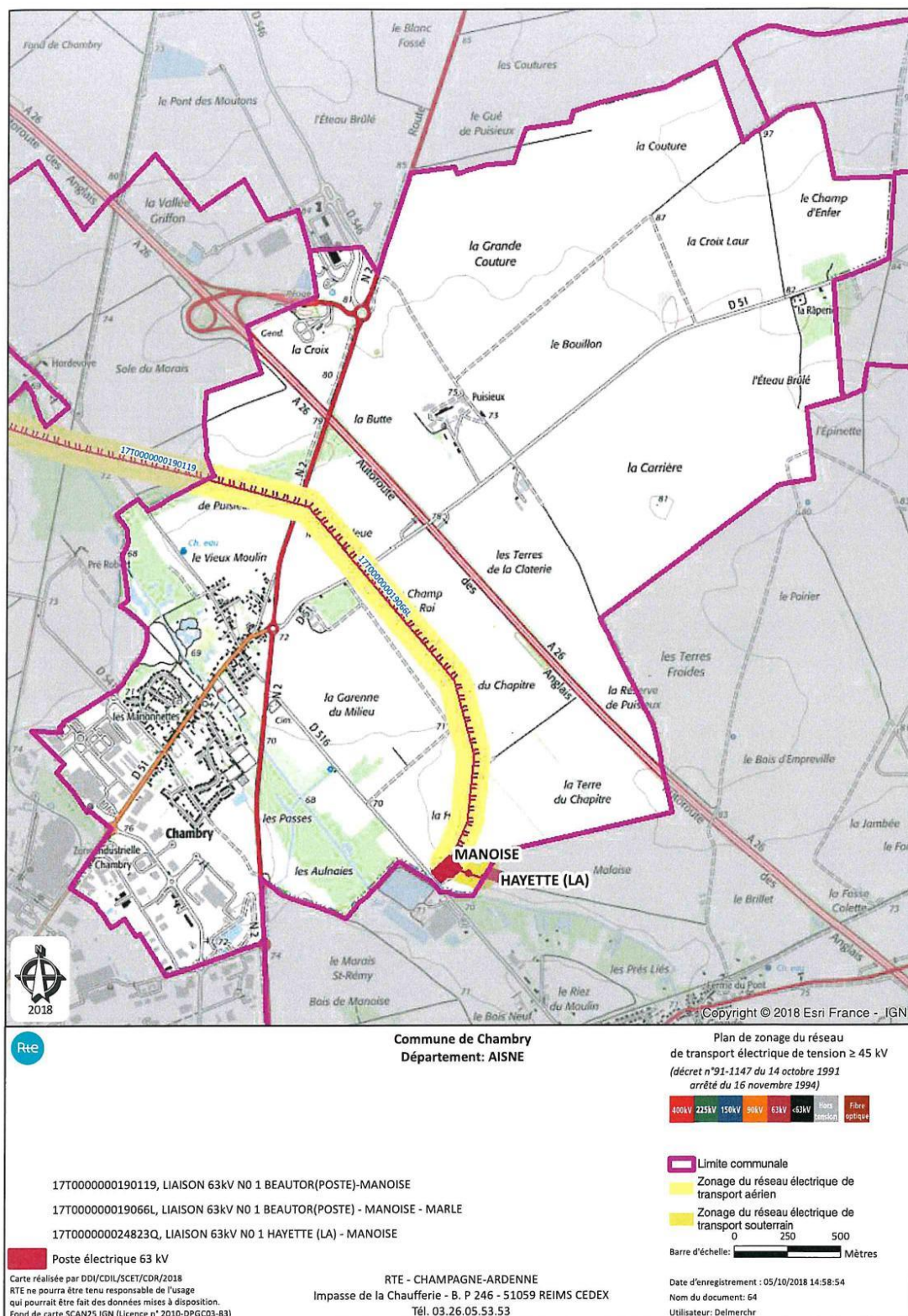
Restant à votre disposition pour vous fournir tout renseignement complémentaire que vous pourriez désirer, nous vous prions d'agréer, Monsieur le Maire, l'assurance de notre considération distinguée.


Anne-Marie REYNARD


Chef du Service Concertation
Environnement Tiers

PJ :
Carte ;
Note d'information relative à la servitude I4 ;
Recommandations à respecter aux abords des ouvrages électriques ;
Coupon réponse

3/3





Consultez RTE pour mieux instruire

Il est important que RTE soit consulté pour toute demande d'autorisation d'urbanisme, et ce afin de s'assurer de la compatibilité des projets de construction avec la présence des ouvrages de transport d'électricité. C'est en effet au cas par cas que les distances de sécurité à respecter sont déterminées, selon diverses prescriptions réglementaires* et en fonction des caractéristiques des constructions.

Le savez-vous ?

**UNE COMMUNE
SUR DEUX EST CONCERNÉE
PAR UNE SERVITUDE I4
ALORS N'ATTENDEZ PLUS
ET CONSULTEZ-NOUS !**

QUELS SONT LES DOSSIERS CONCERNÉS ?

- ⊗ **Les instructions**
(Permis de construire, Certificat d'urbanisme...)
- ⊗ **Les "porters à connaissance" et les "projets d'arrêt"** (Plan Local d'Urbanisme...)
- ⊗ **Tout renseignement** en rapport avec les ouvrages électriques de RTE.

QUELS PROJETS DE CONSTRUCTION SONT CONCERNÉS ?

Tous les projets situés **à moins de 100 mètres** d'un ouvrage électrique aérien ou souterrain de RTE.

OÙ TROUVER L'IMPLANTATION DES OUVRAGES ÉLECTRIQUES RTE ?

Sur le plan des servitudes I4 du plan d'urbanisme de la commune (PLU, cartes communales).

*Arrêté interministériel du 17 mai 2001 et Code du travail.



105000

km de lignes de réseau électrique en France, et 48 lignes transfrontalières connectent le réseau français à 33 pays européens

RTE, Réseau de Transport d'Électricité, exploite, maintient et développe le réseau électrique aérien et souterrain à haute et très haute tension (63 000 à 400 000 volts).

Prévenez RTE pour mieux construire

SI VOUS CONSULTEZ RTE...



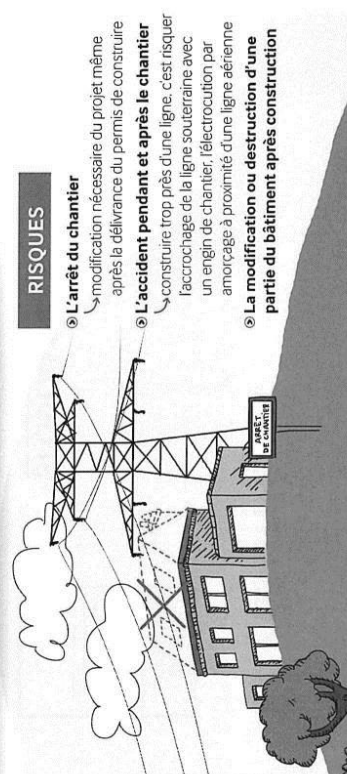
GARANTIES

- ③ **Projet compatible**
→ début des travaux
- ③ **Projet à adapter au stade du permis de construire**
→ début des travaux retardés
mais chantier serein et compatible

Liaison électrique souterraine
Vue en coupe de la liaison

Collage avertisseur
3 cellules

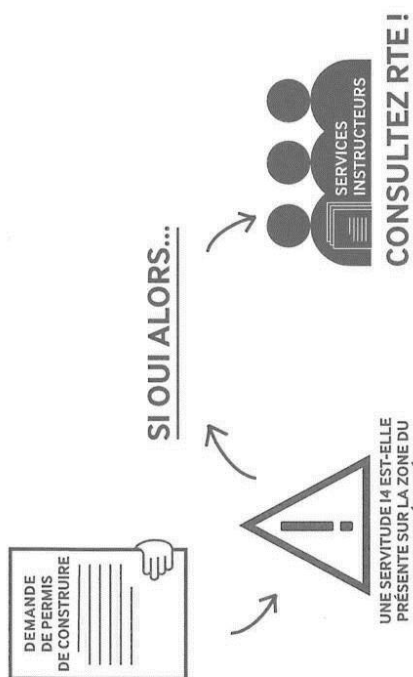
SI VOUS NE CONSULTEZ PAS RTE...



RISQUES

- ③ **L'arrêt du chantier**
→ modification nécessaire du projet même après la délivrance du permis de construire
- ③ **L'accident pendant et après le chantier**
→ construire trop près d'une ligne, c'est risquer l'accrochage de la ligne souterraine avec un engin de chantier, l'électrocution par amorçage à proximité d'une ligne aérienne
- ③ **La modification ou destruction d'une partie du bâtiment après construction**

En résumé



POUR NOUS CONTACTER

RTE – Groupe Maintenance Réseaux Champagne-Ardenne
 Impasse de la Chaufferie – BP 246
 51059 REIMS Cedex

<http://www.rte-france.com/>

Rte
 Réseau de transport d'électricité

Création : www.parcour.fr

Lignes hertziennes - PT 1

1 - GENERALITES

Servitudes relatives aux transmissions radioélectriques concernant la protection des centres de réception contre les perturbations électromagnétiques.

- *Code des postes et télécommunications, articles L. 57 à L. 62 inclus et R. 27 à R.29.*
- *Premier Ministre (comité de coordination des télécommunications et télédiffusion).*
- *Ministère des postes et télécommunications et de l'espace (direction de la production, service du trafic, de l'équipement et de la planification).*
- *Ministère de la défense.*
- *Ministère de l'intérieur.*
- *Ministère de l'équipement, du logement, des transports et de la mer (direction générale de l'aviation civile (services des bases aériennes), direction de la météorologie nationale, direction générale de la marine marchande, direction des ports et de la navigation maritimes, services des phares et balises).*

2 - PROCEDURE D'INSTITUTION

A - Procédure

Servitudes instituées par un décret particulier à chaque centre, soumis au contreseing du ministre dont les services exploitent le centre et du ministre de l'industrie. Ce décret auquel est joint le plan des servitudes intervient, après consultation des administrations concernées, enquête publique dans les communes intéressées et transmission de l'ensemble du dossier d'enquête au comité de coordination des télécommunications. En cas d'avis défavorable de ce comité il est statué par décret en Conseil d'État (art. 31 du code des postes et télécommunications).

Le plan des servitudes détermine autour des centres de réception classés en trois catégories par arrêté du ministre dont le département exploite le centre (art. 27 du code des postes et télécommunications) et dont les limites sont fixées conformément à l'article 29 du code des postes et télécommunications les différentes zones de protection radioélectrique.

Les servitudes instituées par décret sont modifiées selon la procédure déterminée ci-dessus lorsque la modification projetée entraîne un changement d'assiette de la servitude ou son aggravation. Elles sont réduites ou supprimées par décret sans qu'il y ait lieu de procéder à l'enquête (art. R. 31 du code des postes et télécommunications).

Zone de protection

- ✓ Autour des centres de réception de troisième catégorie, s'étendant sur une distance maximale de 200 mètres des limites du centre de réception au périmètre de la zone.

- ✓ Autour des centres de réception de deuxième catégorie s'étendant sur une distance maximale de 1 500 mètres des limites des centres de réception au périmètre de la zone.
- ✓ Autour des centres de réception de première catégorie s'étendant sur une distance maximale de 3 000 mètres des limites du centre de réception au périmètre de la zone.

Zone de garde radioélectrique

Instituée à l'intérieur des zones de protection des centres de deuxième et première catégorie d'étendant sur une distance de 5 000 mètres et 1 000 mètres des limites du centre de réception au périmètre de la zone (art. R.28 et R.29 du code des postes et télécommunications), où les servitudes sont plus lourdes que dans les zones de protection.

B - Indemnisation

Possible, si l'établissement des servitudes cause aux propriétés et aux ouvrages un dommage direct, matériel et actuel (art. L. 62 du code des postes et télécommunications). La demande d'indemnité doit être faite dans le délai d'un an du jour de la notification des mesures imposées. A défaut d'accord amiable, les contestations relatives à cette indemnité sont de la compétence du tribunal administratif (art. L. 59 du code des postes et télécommunications).

Les frais motivés par la modification des installations préexistantes incombent à l'administration dans la mesure où elles excèdent la mise en conformité avec la législation en vigueur, notamment en matière de troubles parasites industriels (art. R. 32 du code des postes et télécommunications).

C - Publicité

Publication des décrets au Journal Officiel de la République française.

Publication au fichier du ministère des postes, télécommunications et de l'espace (instruction du 21 juin 1961, n°40) qui alimente le fichier mis à la disposition des préfets, des directeurs départementaux de l'équipement, des directeurs interdépartementaux de l'industrie.

Notification par les maires aux intéressés des mesures qui leur sont imposées.

3 - EFFETS DE LA SERVITUDE

A - Prérogatives de la puissance publique

Prérogatives exercées directement par la puissance publique

Au cours de l'enquête

Possibilité pour l'administration, en cas de refus des propriétaires, de procéder d'office et à ses frais aux investigations nécessaires à l'enquête (art. L.58 du code des postes et télécommunications).

Obligations de faire imposées au propriétaire

Au cours de l'enquête publique

Les propriétaires et usagers sont tenus, à la demande des agents enquêteurs, de faire fonctionner les installations et appareils que ceux-ci considèrent comme susceptibles de produire des troubles (art. L.58 du code des postes et télécommunications).

Les propriétaires sont tenus, dans les communes désignées par arrêté du préfet, de laisser pénétrer les agents de l'administration chargée de la préparation du dossier d'enquête dans les propriétés non closes et les bâtiments, à condition qu'ils aient été expressément mentionnés à l'arrêté préfectoral (art. R. 31 du code des postes et télécommunications).

Dans les zones de protection et même hors de ces zones

Obligation pour les propriétaires et usagers d'une installation électrique produisant ou propageant des perturbations gênant l'exploitation d'un centre de réception de se conformer aux dispositions qui leur sont imposées par l'administration pour faire cesser le trouble (investigation des installations, modifications et maintien en bon état desdites installations) (art. L. 61 du code des postes et télécommunications).

B - Limitations au droit d'utiliser le sol

Obligations passives

Dans les zones de protection et de garde

Interdiction aux propriétaires ou usagers d'installations électriques de produire ou de propager des perturbations se plaçant dans la gamme d'ondes radioélectriques reçues par le centre et présentant pour ces appareils un degré de gravité supérieur à la valeur compatible avec l'exploitation du centre (art. R. 30 du code des postes et télécommunications).

Dans les zones de garde

Interdiction de mettre en service du matériel susceptible de perturber les réceptions radioélectriques du centre (art. R. 30 du code des postes et télécommunications).

Droits résiduels du propriétaire

Possibilité pour les propriétaires de mettre en service des installations électriques sous les conditions mentionnées ci-dessous.

Dans les zones de protection et de garde

Obligation pour l'établissement d'installations nouvelles (dans les bâtiments existants ou en projet) de se conformer aux servitudes établies pour la zone (instruction interministérielle n°400 C.C.T. du 21 juin 1961, titre III, 3.2.3.2., 3.2.4, 3.2.7 modifiée).

Lors de la transmission des demandes de permis de construire, le ministre exploitant du centre peut donner une réponse favorable ou assortir son accord de restrictions quant à l'utilisation de certains appareils ou installations électriques.

Il appartient au pétitionnaire de modifier son projet en ce sens ou d'assortir les installations de dispositions susceptibles d'éviter les troubles, Ces dispositions sont parfois très onéreuses.

Dans les zones de garde radioélectrique.

Obligation d'obtenir l'autorisation du ministre dont les services exploitent ou contrôlent le centre pour la mise en service de matériel électrique susceptible de causer des perturbations et pour les modifications audit matériel (art. R. 30 du code des postes et télécommunications et arrêté interministériel du 21 août 1953 donnant la liste des matériels en cause).

Sur l'ensemble du territoire (y compris dans les zones de protection et de garde)

Obligation d'obtenir l'autorisation préalable à la mise en exploitation de toute installation électrique figurant sur une liste interministérielle (art. 60 du code des postes et télécommunications, arrêté interministériel du 21 août 1953 et du 16 mars 1962).

Lignes hertziennes - PT 2

I - GENERALITES

Servitudes relatives aux transmissions radioélectriques concernant la protection contre les obstacles des centres d'émission et de réception exploités par l'État.

- *Code des postes et télécommunications, articles L. 54 à L. 56, R. 21 à R. 26 et R. 39.*
- *Premier ministre (comité de coordination des télécommunications, groupement des contrôles radioélectriques, C.N.E.S.).*
- *Ministère des postes, des télécommunications et de l'espace (direction de la production, service du trafic, de l'équipement et de la planification).*
- *Ministère de la défense.*
- *Ministère de l'intérieur.*
- *Ministère chargé des transports (direction générale de l'aviation civile [services des bases aériennes], direction de la météorologie nationale, direction générale de la marine marchande, direction des ports et de la navigation maritimes, services des phares et balises).*

II - PROCEDURE D'INSTITUTION

A - Procédure

Servitudes instituées par un décret particulier à chaque centre, soumis au contreseing du ministre dont les services exploitent le centre et du secrétaire d'État chargé de l'environnement.

Ce décret auquel est joint le plan des servitudes intervient après consultation des administrations concernées, enquête publique dans les communes intéressées et transmission de l'ensemble du dossier d'enquête au Comité de coordination des télécommunications. L'accord préalable du ministre chargé de l'industrie et du ministre chargé de l'agriculture est requis dans tous les cas. Si l'accord entre les ministres n'intervient pas, il est statué par décret en Conseil d'État (art. 25 du code des postes et des télécommunications).

Les servitudes instituées par décret sont modifiées selon la procédure déterminée ci-dessus lorsque la modification projetée entraîne un changement d'assiette de la servitude ou son aggravation. Elles sont réduites ou supprimées par décret sans qu'il y ait lieu de procéder à l'enquête (art. 25 du code des postes et télécommunications).

Le plan des servitudes détermine, autour des centres d'émission et de réception dont les limites sont définies conformément au deuxième alinéa de l'article R. 22 du code des postes et télécommunications ou entre des centres assurant une liaison radioélectrique sur ondes de fréquence supérieure à 30MHz, différentes zones possibles de servitudes.

a) Autour des centres émetteurs et récepteurs et autour des stations de radiorepérage et de radionavigation, d'émission et de réception

- *(art. R.21 et R. 22 du code des postes et télécommunications)*

Zone primaire de dégagement

A une distance maximale de 200 mètres (à partir des limites du centre), les différents centres à l'exclusion des installations radiogonométriques ou de sécurité aéronautique pour lesquelles la distance maximale peut être portée à 400 mètres.

Zone secondaire de dégagement

La distance maximale à partir des limites du centre peut être de 2000 mètres.

Secteur de dégagement

D'une couverture de quelques degrés à 360° autour des stations de radiorepérage et de radionavigation et sur une distance maximale de 5000 mètres entre les limites du centre et le périmètre du secteur.

b) Entre deux centres assurant une liaison radioélectrique par ondes de fréquence supérieure à 30 MHz

- *(Art. R. 23 du code des postes et des télécommunications)*

Zone spéciale de dégagement

D'une largeur approximative de 500 mètres compte tenu de la largeur du faisceau hertzien proprement dit estimée dans la plupart des cas à 400 mètres et de deux zones latérales de 50 mètres.

B - Indemnisation

Possible si le rétablissement des liaisons cause aux propriétés et aux ouvrages un dommage direct, matériel et actuel (art. L. 56 du code des postes et télécommunications). La demande d'indemnité doit être faite dans le délai d'un an du jour de la notification des mesures imposées. A défaut d'accord amiable, les contestations relatives à cette indemnité sont de la compétence du tribunal administratif (art. L. 56 du code des postes et télécommunications)

C - Publicité

Publication des décrets au Journal Officiel de la République française.

Publication au fichier du ministère des postes, des télécommunications et de l'espace (instruction du 21 juin 1961, n° 40) qui alimente le fichier mis à la disposition des préfets, des directeurs départementaux de l'équipement, des directeurs interdépartementaux de l'industrie.

Notification par les maires des mesures adressées qui leur sont imposées.

III - EFFETS DE LA SERVITUDE

A - Prérogatives de la puissance publique

Prérogatives exercées directement par la puissance publique

Droit pour l'administration de procéder à l'expropriation des immeubles par nature pour lesquels aucun accord amiable n'est intervenu quant à leur modification ou à leur suppression, et ce dans toutes les zones et le secteur de dégagement.

Obligations de faire imposées au propriétaire

Au cours de l'enquête publique

Les propriétaires sont tenus, dans les communes désignées par arrêté du préfet, de laisser pénétrer les agents de l'administration chargés de la préparation du dossier d'enquête dans les propriétés non closes de murs ou de clôtures équivalentes (art. R. 25 du code des postes et télécommunications).

Dans les zones et dans le secteur de dégagement

Obligation pour les propriétaires, dans toutes les zones et dans le secteur de dégagement, de procéder si nécessaire à la modification ou à la suppression des bâtiments constituant des immeubles par nature, aux termes des articles 518 et 519 du code civil.

Obligation pour les propriétaires, dans la zone primaire de dégagement, de procéder si nécessaire à la suppression des excavations artificielles, des ouvrages métalliques fixes ou mobiles, des étendues d'eau ou de liquide de toute nature.

C - Limitations au droit d'utiliser le sol

Obligations passives

Interdiction, dans la zone primaire, de créer des excavations artificielles (pour les stations de sécurité aéronautique), de créer tout ouvrage métallique fixe ou mobile, des étendues d'eau ou de liquide de toute nature ayant pour résultat de perturber le fonctionnement du centre (pour les stations de sécurité aéronautique et les centres radiogoniométriques).

Limitation, dans les zones primaires et secondaires et dans les secteurs de dégagement, de la hauteur des obstacles. En général, le décret propre à chaque centre renvoie aux cotes fixées par le plan qui leur est annexé.

Interdiction, dans la zone spéciale de dégagement, de créer des constructions ou des obstacles au-dessus d'une ligne droite située à 10 mètres au-dessous de celle joignant les centres aériens d'émission ou de réception sans, cependant, que la limitation de hauteur imposée puisse être inférieure à 25 mètres (art. R. 23 du code des postes et des télécommunications).

Droits résiduels du propriétaire

Droit pour les propriétaires de créer, dans toutes les zones de servitudes et dans les secteurs de dégagement, des obstacles fixes ou mobiles dépassant la cote fixée par le décret des servitudes, à condition d'en avoir obtenu l'autorisation du ministre qui exploite ou contrôle le centre.

Droit pour les propriétaires dont les immeubles soumis à l'obligation de modification des installations préexistantes ont été expropriés à défaut d'accord amiable de faire état

d'un droit de préemption, si l'administration procède à la revente de ces immeubles aménagés (art. L. 55 du code des postes et télécommunications).

Relations aériennes (dégagement) - T5

I. GENERALITES

Servitudes aéronautiques instituées pour la protection de la circulation aérienne, servitude de dégagement.

- *Code de l'aviation civile, 1re partie, articles L. 281-1 à L. 281-4 (dispositions pénales), 2e partie, livre II, titre IV, chapitre Ier, articles R. 241-1, et 3e partie, livre II, titre IV, chapitre II, articles D.242-1 à D.242-14.*
- *Arrêté du 31 décembre 1984 fixant les spécifications techniques destinées à servir de base à l'établissement des servitudes aéronautiques, à l'exclusion des servitudes radioélectriques.*
- *Ministère de la défense (direction de l'administration générale, sous-direction du domaine et de l'environnement.*
- *Ministère chargé des transports (direction générale de l'aviation civile, direction de la météorologie nationale).*

II. - PROCEDURE D'INSTITUTION

A - Procédure

Décret en Conseil d'Etat particulier à chaque aéroport portant approbation du plan de dégagement établi par l'administration intéressée après étude effectuée sur place, discuté en conférence interservices puis soumis à enquête publique ainsi que documents annexes (notice explicative, liste des obstacle, etc.). L'ensemble du dossier est, préalablement à l'approbation, transmis obligatoirement pour avis à la commission centrale des servitudes aéronautiques.

Si les conclusions du rapport d'enquête, les avis des services et des collectivités publiques intéressées sont favorables, l'approbation est faite par arrêté ministériel.

En cas d'urgence, application possible des mesures provisoires de sauvegarde prises par arrêté ministériel (aviation civile ou défense), après enquête publique et avis favorable de la commission centrale des servitudes aéronautiques. Cet arrêté est valable deux ans si les dispositions transitoires n'ont pas été reprises dans un plan de dégagement approuvé (art. R. 141-5 du code de l'aviation civile).

Un tel plan est applicable :

1. Aux aéroports suivants (art. R.241-2 du code de l'aviation civile):

- ✓ aéroports destinés à la circulation aérienne publique ou créés par l'Etat ;
- ✓ certains aéroports non destinés à la circulation aérienne publique et créés par une personne physique ou morale autre que l'Etat ;
- ✓ aéroports situés en territoire étranger pour lesquels des zones de dégagement doivent être établies sur le territoire français.

2. Aux installations d'aide à la navigation aérienne (télécommunications aéronautiques, météorologie).

3. A certains endroits correspondant à des points de passage préférentiel pour la navigation aérienne.

B - Indemnisation

L'article R. 241-6 du code de l'aviation civile rend applicable aux servitudes aéronautiques de dégagement les dispositions des articles L. 55 et L. 56 du code des postes et télécommunications en cas de suppression ou de modification de bâtiments.

Lorsque les servitudes entraînent la suppression ou la modification de bâtiments constituant des immeubles par nature, ou encore un changement de l'état initial des lieux générateur d'un dommage direct, matériel et certain, la mise en application des mesures d'indemnisation est subordonnée à une décision du ministre chargé de l'aviation civile ou du ministre chargé des armées. Cette décision est notifiée à l'intéressé comme en matière d'expropriation, par l'ingénieur en chef des bases aériennes compétent (art. D. 242-11 du code de l'aviation civile).

Si les propriétaires acceptent d'exécuter eux-mêmes ou de faire exécuter par leur soin les travaux de modification aux conditions proposées, il est passé entre eux et l'administration une convention rédigée en la forme administrative fixant entre autres le montant des diverses indemnités (déménagement, détérioration d'objets mobiliers, indemnité compensatrice du dommage résultant des modifications) (art. D 242-12 du code de l'aviation civile).

A défaut d'accord amiable, le montant de l'indemnité est fixé par le tribunal administratif.

En cas d'atténuation ultérieure des servitudes, l'administration peut poursuivre la récupération de l'indemnité, déduction faite du coût de remise en état des lieux dans leur aspect primitif équivalent, et cela dans un délai de deux ans à compter de la publication de l'acte administratif entraînant la modification ou la suppression de la servitude. A défaut d'accord amiable, le montant des sommes à recouvrer est fixé comme en matière d'expropriation.

C - Publicité

- *(art. D 242- 6 du code de l'aviation civile)*

Dépôt en mairie des communes intéressées du plan de dégagement ou de l'arrêté instituant des mesures provisoires.

Avis donné par voie d'affichage dans les mairies intéressées ou par tout autre moyen et par insertion dans un journal mis en vente dans le département.

Obligation pour les maires des communes intéressées de préciser, à toute personne qui en fait la demande, si un immeuble situé dans la commune est grevé de servitudes.

III. - EFFETS DE LA SERVITUDE

A - Prérogatives de la puissance publique

1° Prérogatives exercées directement par la puissance publique

Possibilité pour les personnes de l'administration et pour les personnes auxquelles elle délègue des droits de pénétrer sur les propriétés privées pour y exécuter des études

nécessaires à l'établissement des plans de dégagement, et ce dans les conditions prévues par l'article 1er de la loi du 29 décembre 1892, pour les travaux publics.

Possibilité pour l'administration d'implanter des signaux, bornes et repères nécessaires à titre provisoire ou permanent, pour la détermination des zones de servitudes (application de la loi du 6 juillet 1943 relative à l'exécution des travaux géodésiques et de la loi du 28 mars 1957 concernant la conservation des signaux, bornes et repères) (art. D 242-1 du code de l'aviation civile).

Possibilité pour l'administration de procéder à l'expropriation (art. R. 241-6 du code de l'aviation civile).

Possibilité pour l'administration de procéder d'office à la suppression des obstacles susceptibles de constituer un danger pour la circulation aérienne ou de pourvoir à leur balisage.

2° Obligations de faire imposées au propriétaire

Obligation de modifier ou de supprimer les obstacles de nature à constituer un danger pour la circulation aérienne ou nuisibles au fonctionnement des dispositifs de la sécurité établis dans l'intérêt de la navigation aérienne ou de pourvoir à leur balisage. Ces travaux sont exécutés conformément aux termes d'une convention passée entre le propriétaire et le représentant de l'administration.

B - Limitations au droit d'utiliser le sol

1° Obligations passives

Interdiction de créer des obstacles fixes (permanents ou non permanents), susceptibles de constituer un danger pour la circulation aérienne.

Obligation de laisser pénétrer sur les propriétés privées les représentants de l'administration pour y exécuter les opérations nécessaires aux études concernant l'établissement du plan de dégagement.

2° Droits résiduels du propriétaire

Possibilité pour le propriétaire d'obtenir la délivrance d'un permis de construire, si le projet de construction est conforme aux dispositions du plan de dégagement ou aux mesures de sauvegarde.

Possibilité pour le propriétaire d'établir des plantations, remblais et obstacles de toute nature non soumis à l'obligation de permis de construire et ne relevant pas de la loi du 15 juin 1906 sur les distributions d'énergie, à condition d'obtenir l'autorisation de l'ingénieur en chef des services des bases aériennes compétent.

Le silence de l'administration dans les délais prévus par l'article D. 242-9 du code de l'aviation civile vaut accord tacite.

Possibilité pour le propriétaire de procéder sans autorisation à l'établissement de plantations, remblais et obstacles de toute nature, si ces obstacles demeurent à quinze mètres au-dessous de la cote limite qui résulte du plan de dégagement.


MINISTERE DES TRANSPORTS

DIRECTION GENERALE

DE

L'AVIATION CIVILE

Paru au Journal Officiel
n° 134 NC (Page 5324 NC)
du 11 Juin 1983



A R R E T E

instituant des servitudes aéronautiques pour la protection des dégagements de l'aérodrome de LAON-CHAMBRY (Aisne).

LE MINISTRE DES TRANSPORTS,

- Vu le Code de l'Aviation Civile et notamment ses articles L.281-1, R.241-1 à R.241-3, R.242-1 à R.242-3, et D.242-1 à D.242-14,
- Vu le décret n° 81.693 du 6 juillet 1981 relatif aux attributions du Ministre d'Etat, Ministre des Transports,
- Vu les annexes à l'article D.222-1 du Code de l'Aviation Civile, fixant la liste des aérodromes par catégorie et classant l'aérodrome de LAON-CHAMBRY (Aisne) dans la catégorie "D",
- Vu l'arrêté interministériel du 15 janvier 1977, fixant les spécifications techniques destinées à servir de base à l'établissement des servitudes aéronautiques, à l'exclusion des servitudes radioélectriques,
- Vu le procès-verbal de la conférence entre les Services intéressés en date du 1er mars 1976,
- Vu les résultats de l'enquête publique à laquelle il a été procédé du 8 décembre au 29 décembre 1976 inclus, et l'avis favorable du Commissaire-enquêteur en date des 29 décembre 1976 et 10 janvier 1977,
- Vu l'avis de la Commission Centrale des Servitudes Aéronautiques en date du 15 décembre 1978.

.../...

ARTICLE 1er

En application des dispositions de l'article R.241-1 du Code de l'Aviation Civile, des servitudes aéronautiques sont instituées pour la protection des dégagements de l'aérodrome de LAON-CHAMBRY (Aisne) sur les territoires des communes de :

- AULNOIS-SOUS-LAON
- BARENTON-BUGNY
- CHAMBRY
- LAON.

dans le Département de l'Aisne.

ARTICLE 2

Sont approuvés : les documents suivants annexés au présent arrêté :

- le plan d'ensemble ES 262 a Index B
- la notice explicative
- la liste des obstacles et les deux états des bornes, signaux et repères.

ARTICLE 3

Le plan et les pièces mentionnés à l'article 2, ci-dessus, sont déposés à la Mairie de chacune des communes sur lesquelles les servitudes sont assises dans les conditions fixées à l'article D.242-6 du Code de l'Aviation Civile.

Le Commissaire de la République et le Directeur Départemental de l'Équipement de l'Aisne sont chargés, chacun en ce qui le concerne, de l'exécution du présent arrêté qui sera publié au Journal Officiel de la République Française.

Fait à Paris le, 10 MAI 1983

Pour le Ministre et par délégation
Le Directeur Général de l'Aviation Civile

Daniel TENENBAUM

Relations aériennes - T 7

1. - GENERALITES

Servitudes aéronautiques instituées pour la protection de la circulation aérienne . Servitudes à l'extérieur des zones de dégagement concernant des installations particulières.

- *Code de l'aviation civile; 2e et 3e parties, livre II, titre IV chapitre IV, et notamment les articles R. 244-1 et D. 244-1 à D. 244-4 inclus.*
- *Code de l'urbanisme article L. 421-1 L. 422-i, L. 422-2, R 421-38-13 et R. 422-8.*
- *Arrêté interministériel du 31 juillet 1963 définissant les installations dont l'établissement à l'extérieur des zones grevées de servitudes aéronautiques de dégagement est soumis à autorisation du ministre chargé de l'aviation civile et du ministre de la défense (en cours de modification).*
- *Arrêté du 31 décembre 1984 fixant les spécifications techniques destinées à servir de base à l'établissement des servitudes aéronautiques, à l'exclusion des servitudes radioélectriques. Ministère chargé des transports (direction de l'aviation civile, direction de la météorologie nationale).*
- *Ministère de la défense (direction de l'administration générale, sous direction du domaine et de l'environnement).*

2. PROCEDURE D'INSTITUTION

A. - Procédure

Applicable sur tout le territoire national (art. R 244-2 du code de l'aviation civile). Autorisation Spéciale délivrée par le ministre chargé de l'aviation civile ou, en ce qui le concerné, par le ministre chargé des armées pour l'établissement de certaines installations figurant sur les listes déterminées par arrêtés ministériels intervenant après avis de la commission centrale des servitudes aéronautiques.

Les demandes visant des installations exemptées de permis de construire devront être adressées au directeur départemental de l'équipement. Récépissé en sera délivré (art. D. 244-2 du code de l'aviation civile). Pour les demandes visant des installations soumises au permis de construire, voir ci-dessous III-B-2° avant-dernier alinéa.

B - Indemnisation

Le refus d'autorisation ou la subordination de l'autorisation à des conditions techniques imposées dans l'intérêt de la sécurité de la navigation aérienne ne peuvent en aucun cas ouvrir un droit à indemnité au bénéfice du demandeur (art. D. 244-3 du code de l'aviation civile).

C - Publicité

Notification, dans un délai de deux mois à compter de la date du dépôt de la demande, de la décision ministérielle accordant ou refusant le droit de procéder aux installations en cause.

Le silence de l'administration au-delà de deux mois vaut accord pour les travaux décrits dans la demande, qu'ils soient ou non soumis à permis de construire, sous réserve de se conformer aux autres dispositions législatives et réglementaires.

3 - EFFETS DE LA SERVITUDE

A - Prérogatives de la puissance publique

Prérogatives exercées directement par la puissance publique

Néant.

Obligations de faire imposées au propriétaire

Obligation pour le propriétaire d'une installation existante constituant un danger pour la navigation aérienne de procéder, sur injonction de l'administration, à sa modification ou sa suppression.

C - Limitations au droit d'utiliser le sol

Obligations passives

Interdiction de créer certaines installations déterminées par arrêtés ministériels qui, en raison de leur hauteur, seraient susceptibles de nuire à la navigation aérienne, et cela en dehors de zones de dégagement.

Droits résiduels du propriétaire

Possibilité pour le propriétaire de procéder à l'édification de telles installations, sous conditions, si elles ne sont pas soumises à l'obtention du permis de construire et à l'exception de celles relevant de la loi du 15 juin 1906 sur la distribution d'énergie et de celles pour lesquelles les arrêtés visés à l'article D. 244-1 institueront des procédures spéciales, de solliciter une autorisation à l'ingénieur en chef des ponts et chaussées du département dans lequel les installations sont situées.

La décision est notifiée dans un délai de deux mois à compter de la date de dépôt de la demande ou, le cas échéant, du dépôt des pièces complémentaires. Passé ce délai, l'autorisation est réputée accordée pour les travaux décrits dans la demande, sous réserve toutefois de se conformer aux autres dispositions législatives ou réglementaires (art. D. 244-1, alinéa 1, du code de l'aviation civile).

Si les constructions sont soumises à permis de construire et susceptibles en raison de leur emplacement et de leur hauteur de constituer un obstacle à la navigation aérienne et qu'elles sont à ce titre soumises à autorisation du ministre chargé de l'aviation civile ou de celui chargé des armées en vertu de l'article R. 244-1 du code de l'aviation civile, le permis de construire ne peut être accordé qu'avec l'accord des ministres intéressés: Cet accord est

réputé donné faute de réponse dans un délai d'un mois suivant la transmission de la demande de permis de construire par l'autorité chargée de son instruction (art. R. 421-38-13 du code de l'urbanisme).

Si les travaux envisagés sont exemptés de permis de construire, mais soumis au régime de déclaration en application de l'article L. 422-2 du code de l'urbanisme, le service instructeur consulte l'autorité mentionnée à l'article R. 421-38-13 dudit code. L'autorité ainsi consultée fait connaître son opposition aux prescriptions qu'elle demande dans un délai d'un mois à dater de la réception de la demande d'avis par l'autorité consultée. A défaut de réponse dans ce délai, elle est réputée avoir émis un avis favorable (art. R. 422-8 du code de l'urbanisme).

Code de l'aviation civile - Dispositions particulières à certaines installations

Art. R. 244-1 (Décret n° 80-909 du 17 novembre 1980, art. 7-X décret n° 81-788 du 12 août 1981, art. 7-I). – A l'extérieur des zones grevées de servitudes de dégagement en application du présent titre, l'établissement de certaines installations qui, en raison de leur hauteur, pourraient constituer des obstacles à la navigation aérienne est soumis à une autorisation spéciale du ministre chargé de l'aviation civile et du ministre chargé des armées.

Des arrêtés ministériels déterminent les installations soumises à autorisation.

L'autorisation peut être subordonnée à l'observation de conditions particulières d'implantation, de hauteur ou de balisage suivant les besoins de la navigation aérienne dans la région intéressée.

Lorsque les installations en cause ainsi que les installations visées par la loi du 15 juin 1906 sur les distributions d'énergie qui existent à la date du 5 janvier 1959, constituent des obstacles à la navigation aérienne, leur suppression ou leur modification peut être ordonnée par décret pris après avis de la commission visée à l'article R.242-1.

Les dispositions de l'article R 242-3 sont dans ce cas applicables.

Art. D. 244-1. - Les arrêtés ministériels prévus à l'article R. 244-1 pour définir les installations soumises à autorisation à l'extérieur des zones grevées de servitudes de dégagement seront pris après avis de la commission centrale des servitudes aéronautiques.

Art. D. 244-2 - Les demandes visant l'établissement des installations mentionnées à l'article D. 244-1, et exemptées du permis de construire, à l'exception de celles relevant de la loi du 15 juin 1906 sur les distributions d'énergie et de celles pour lesquelles les arrêtés visés à l'article précédent institueront des procédures spéciales, devront être adressées à l'ingénieur en chef des ponts et chaussées du département dans lequel les installations sont situées. Récépissé en sera délivré.

Elles mentionneront la nature des travaux à entreprendre, leur destination, la désignation d'après les documents cadastraux des terrains sur lesquels les travaux doivent être entrepris et tous les renseignements susceptibles d'intéresser spécialement la navigation aérienne.

Si le dossier de demande est incomplet, le demandeur sera invité à produire les pièces complémentaires. La décision doit être notifiée dans le délai de deux mois à compter de la date de dépôt de la demande ou, le cas échéant, du dépôt des pièces complémentaires.

Si la décision n'a pas été notifiée dans le délai ainsi fixé, l'autorisation est réputée accordée pour les travaux décrits dans la demande, sous réserve toutefois de se conformer aux autres dispositions législatives et réglementaires.

Art. D. 244-3: - Le refus d'autorisation ou la subordination de l'autorisation à des conditions techniques imposées dans l'intérêt de la sécurité de la navigation aérienne ne peuvent en aucun cas ouvrir un droit à indemnité au bénéfice du demandeur.

Art. D. 244-4 (Décret n° 80-562 du 18 juillet 1980, art. 2). - Les décrets visant à ordonner la suppression ou la modification d'installations constituant des obstacles à la navigation aérienne dans les conditions prévues au quatrième alinéa de l'article R. 244-1 sont pris après avis de la commission centrale des servitudes aéronautiques et contresignés par le ministre chargé de l'aviation civile et par les ministres intéressés.

ARRETE

Arrêté du 25 juillet 1990 relatif aux installations dont l'établissement à l'extérieur des zones grevées de servitudes aéronautiques de dégagement est soumis à autorisation

NOR: EQUA9000474A

Le ministre de la défense, le ministre de l'intérieur, le ministre de l'équipement, du logement, des transports et de la mer, le ministre des départements et territoires d'outre-mer, porte-parole du Gouvernement, et le ministre délégué auprès du ministre de l'intérieur,

Vu le code de l'urbanisme, et notamment son article R. 421-38-13;

Vu le code de l'aviation civile, et notamment ses articles R. 241-1 à R.

241-3, R. 244-1 et D. 244-1;

Vu l'arrêté du 31 décembre 1984 fixant les spécifications techniques destinées à servir de base à l'établissement des servitudes aéronautiques;

Vu l'avis de la commission centrale des servitudes aéronautiques en date du 14 décembre 1988,

Arrêtent:

Art. 1er. - Les installations dont l'établissement à l'extérieur des zones grevées de servitudes aéronautiques de dégagement est soumis à autorisation du ministre chargé de l'aviation civile et du ministre chargé des armées comprennent:

- a) En dehors des agglomérations, les installations dont la hauteur en un point quelconque est supérieure à 50 mètres au-dessus du niveau du sol ou de l'eau;
- b) Dans les agglomérations, les installations dont la hauteur en un point quelconque est supérieure à 100 mètres au-dessus du niveau du sol ou de l'eau.

Sont considérées comme installations toutes constructions fixes ou mobiles. Sont considérées comme agglomérations les localités figurant sur la carte aéronautique au 1/500000 (ou son équivalent pour l'outre-mer) et pour lesquelles des règles de survol particulières sont mentionnées.

Ces dispositions ne sont pas applicables aux lignes électriques dont l'établissement est soumis à celles de la loi du 15 juin 1906 et des textes qui l'ont modifiée ainsi qu'à celles de l'arrêté du 31 décembre 1984 fixant les spécifications techniques destinées à servir de base à l'établissement des servitudes aéronautiques.

Art. 2. - Pour l'application du troisième alinéa de l'article R. 244-1 du code de l'aviation civile, ne peuvent être soumises à un balisage diurne et nocturne, ou à un balisage diurne ou nocturne, que les installations (y compris les lignes électriques) dont la hauteur en un point quelconque au-dessus du niveau du sol ou de l'eau est supérieure à:

- a) 80 mètres, en dehors des agglomérations;
- b) 130 mètres, dans les agglomérations;
- c) 50 mètres, dans certaines zones, ou sous certains itinéraires où les besoins de la circulation aérienne le justifient, notamment:

- les zones d'évolution liées aux aérodromes;

- les zones montagneuses;

- les zones dont le survol à très basse hauteur est autorisé.

Toutefois, en ce qui concerne les installations constituant des obstacles massifs (bâtiments à usage d'habitation, industriel ou artisanal), il n'est normalement pas prescrit de balisage diurne lorsque leur hauteur est inférieure à 150 mètres au-dessus du niveau du sol ou de l'eau.

Le balisage des obstacles doit être conforme aux prescriptions fixées par le ministre chargé de l'aviation civile.

Art. 3. - L'arrêté du 31 juillet 1963 définissant les installations dont l'établissement à l'extérieur des zones grevées de servitudes aéronautiques de dégagement est soumis à autorisation du ministre chargé de l'aviation civile et du ministre chargé des armées est abrogé.

Art. 4. - Les dispositions du présent arrêté sont applicables dans les territoires d'outre-mer et la collectivité territoriale de Mayotte, sous réserve des dispositions applicables à chaque territoire en matière d'urbanisme et d'aménagement du territoire.

Art. 5. - Le directeur général de l'aviation civile, les chefs d'état-major de l'armée de terre, de la marine et de l'armée de l'air, le directeur de l'architecture et de l'urbanisme, le directeur général des collectivités locales, le directeur de la sécurité civile et le directeur des affaires économiques, sociales et culturelles de l'outre-mer sont chargés, chacun en ce qui le concerne, de l'exécution du présent arrêté, qui sera publié au Journal officiel de la République française.

Fait à Paris, le 25 juillet 1990.

Le ministre de l'équipement, du logement,

des transports et de la mer,
Pour le ministre et par délégation:
Le directeur du cabinet,
J.-C. SPINETTA
Le ministre de la défense,

Pour le ministre et par délégation:
Le directeur du cabinet civil et militaire,
D. MANDELKERN

Le ministre de l'intérieur,
Pour le ministre et par délégation:
Le directeur du cabinet,
C. VIGOUROUX

porte-parole du Gouvernement,

Pour le ministre et par délégation:
Le directeur des affaires économiques, sociales et culturelles de l'outre-mer,
G. BELORGEY

Le ministre délégué auprès du ministre de l'intérieur,
Pour le ministre et par délégation:
Le directeur du cabinet,
D. CADOUX

COMMUNE DE CHAMBRY

PLAN LOCAL D'URBANISME

LISTE DES SERVITUDES D'UTILITÉ PUBLIQUE

MODE D'EMPLOI

En consultant le plan des servitudes d'utilité publique, si votre terrain est concerné, vous relevez la référence de cette servitude.
Vous vous reportez à la fiche ci-après qui vous fournit, à titre indicatif et sous réserve de consultation du service intéressé, des indications sur cette servitude.

Le 12/03/18

Page 1 sur 3

CHAMBRY
FICHE DES SERVITUDES D'UTILITÉ PUBLIQUE

CODE	TYPE DE SERVITUDE	RÉFÉRENCES JURIDIQUES DES ACTES INSTITUANT LA SERVITUDE	ORIGINE DE LA SERVITUDE	ORGANISME GESTIONNAIRE DE LA SERVITUDE
I ₄	Servitudes relatives à l'utilisation de certaines ressources et équipements. Energie. Electricité	Périmètres à l'intérieur desquels ont été instituées des servitudes en application des articles L.323-3 à L.323-10 du code de l'énergie	- Ligne Beautor-Manoise (63kV) - Ligne Beautor-Manoise – dérivation Marie (63 kV) - Ligne La Hayette – Manoise (63kV) - Poste de Manoise (63kV)	RTE 62 rue Louis Delos TSA 71012 59709 MARCQ EN BAROEUL CEDEX
PT ₁	Servitudes relatives à l'utilisation de certaines ressources et équipements. Communications électroniques	Servitudes de protection des centres de réception radioélectriques contre les perturbations électromagnétiques instituées en application des articles L.57 à L.62 et R.27 à R.39 du code des postes et télécommunications électroniques	Décret du 19 avril 1995 : station hertzienne de Laon (station n°0020220011) - zone de garde : 1000 mètres et zone de protection : 3000 mètres - gestionnaire : France Télécom	M. le préfet de la zone de défense nord SZTI 27, rue Jacquemars Gijélee 59000 LILLE Cedex France Telecom Unité de pilotage des réseaux nord-est - 26 avenue Stalingrad 21000 DIJON

Le 12/03/18

Page 2 sur 3

<p>PT₂</p>	<p>Servitudes relatives à l'utilisation de certaines ressources et équipements. Communications électroniques</p>	<p>Servitudes de protection des centres radioélectriques d'émission et de réception contre les obstacles institués en application des articles L. 54 à L. 56-1 et R. 21 à R. 26 du code des postes et des communications électroniques</p>	<p>Décret du 21 mars 1983 : liaison hertzienne de Laon / Marle (stations n°0020220011 / 0020220012) - zone spéciale de dégagement : 200 mètres - gestionnaire : France Telecom</p>	<p>M. le préfet de la zone de défense nord SZTI 27, rue Jacquemars Giliée 59000 LILLE Cedex</p> <p>France Telecom Unité de pilotage des réseaux nord-est - 26 avenue Stalingrad - 21000 DIJON</p>
<p>T₅</p>	<p>Servitudes relatives à l'utilisation de certaines ressources et équipements. Communications Circulation aérienne</p>	<p>Servitudes aéronautiques de dégagement instituées en application des articles L.6351-1 et L.6351-2 à L.6351-5 du code des transports Servitudes aéronautiques de balisage instituées en application des articles L.6351-1 et L.6351-6 à L.6351-8 du code des transports</p>	<p>Arrêté ministériel du 10 mai 1983 concernant l'aérodrome de Laon-Chambray - plan STBA n°ES 262a index B</p>	<p>Direction de l'aviation civile nord Délégation régionale Picardie Aérodrome de Beauvais Tillé 60000 BEAUVAIS</p>
<p>T₇</p>	<p>Servitudes relatives à l'utilisation de certaines ressources et équipements. Communications Circulation aérienne</p>	<p>Servitudes aéronautiques à l'extérieur des zones de dégagement en application de l'article L.6352-1 du code des transports</p>	<p>Autorisation spéciale délivrée par arrêté ministériel après avis de la commission centrale des services aéronautiques (ex : installation exemptée de permis de construire) Arrêté du 25 juillet 1990</p>	<p>Aviation civile Aéroport de Beauvais-Tille 60000 BEAUVAIS</p>