

Commune de  
**CHAMBRY**

**Plan Local d'Urbanisme**

**Document graphique n°4.2.C**  
**Plan annexe - zone de bruit**  
**au 1/5000ème**

Projet arrêté le 12-11-2019




Projet mis à l'enquête le

Projet approuvé le

Cachet et signature du Maire



**Légende**

-  Limites communales
-  Zone de bruit : A26 (300m) et RN2 (100m)
-  Axe Autoroute A26 et Route Nationale 2

