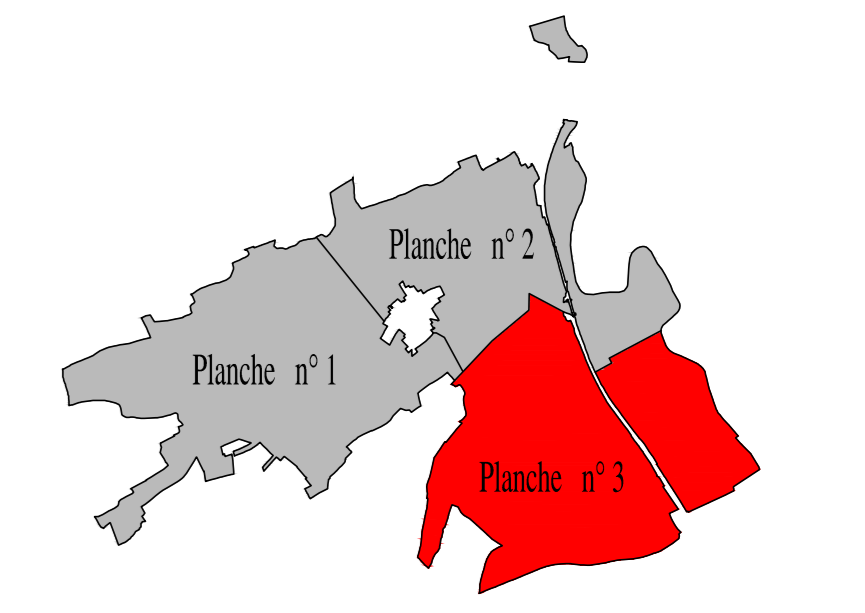


Planche n° 3

LEGENDE

- Route
- Chemin rural
- Chemin d'exploitation
- Fossé, ruisseau, rivière

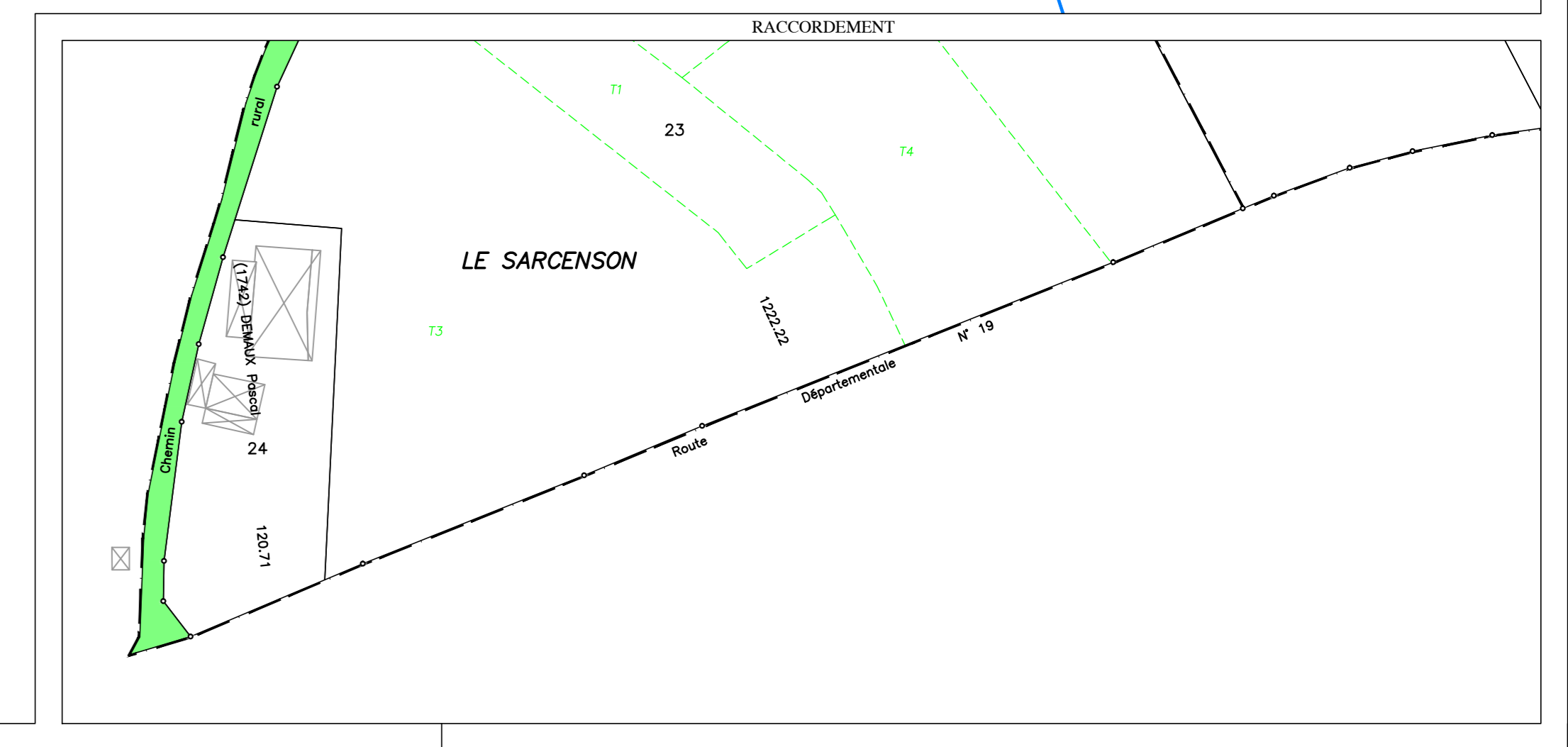
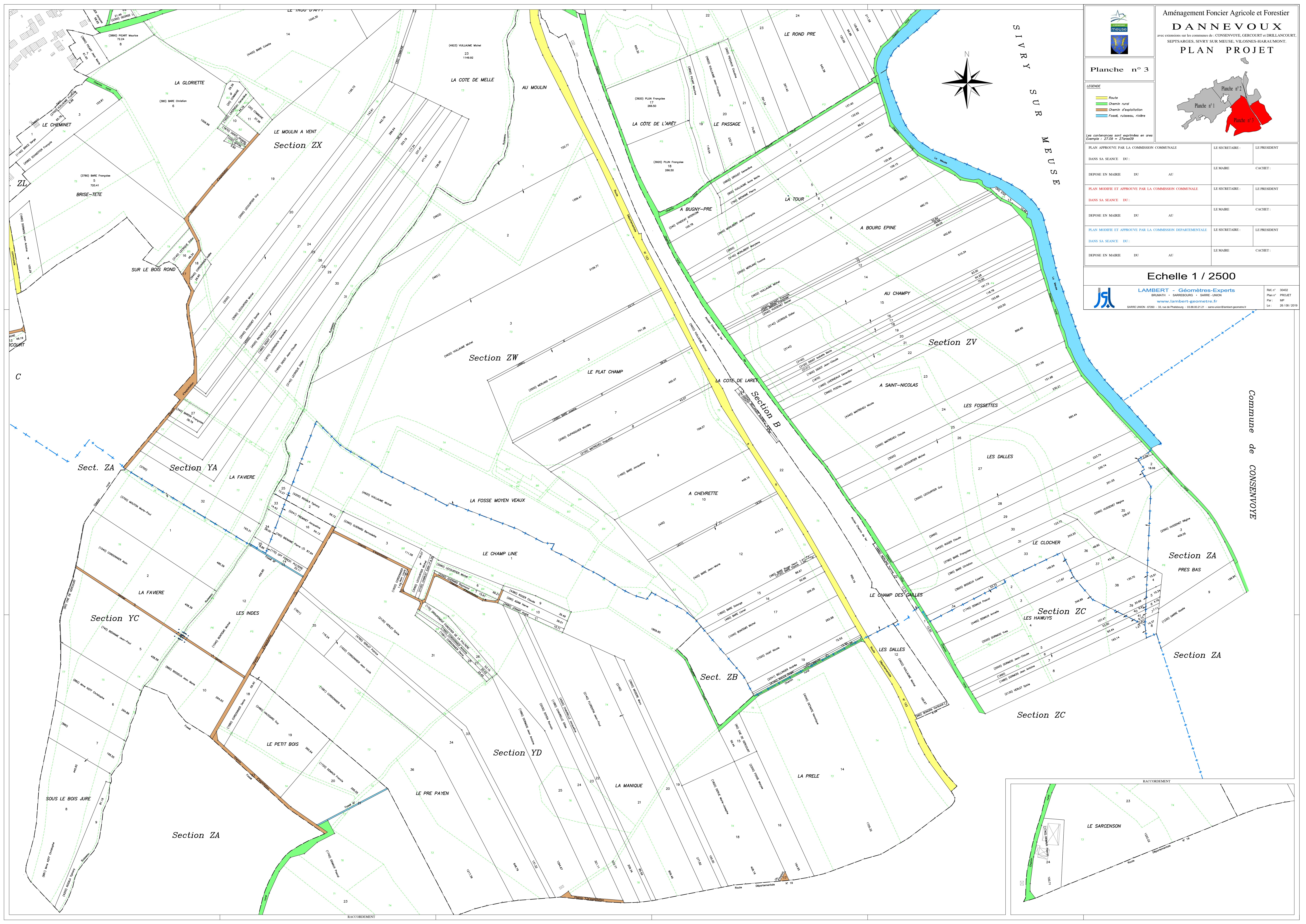
Les coteignes sont exprimées en ares
 Exemple : 27.00 = 27ares00



PLAN APPROUVE PAR LA COMMISSION COMMUNALE DANS SA SEANCE DU :	LE SECRETAIRE :	LE PRESIDENT :
DEPOSE EN MAIRIE DU :	LE MAIRE :	CACHET :
PLAN MODIFIE ET APPROUVE PAR LA COMMISSION COMMUNALE DANS SA SEANCE DU :	LE SECRETAIRE :	LE PRESIDENT :
DEPOSE EN MAIRIE DU :	LE MAIRE :	CACHET :
PLAN MODIFIE ET APPROUVE PAR LA COMMISSION DEPARTEMENTALE DANS SA SEANCE DU :	LE SECRETAIRE :	LE PRESIDENT :
DEPOSE EN MAIRIE DU :	LE MAIRE :	CACHET :

Echelle 1 / 2500

LAMBERT - Géomètres-Experts
 BRUMATH - SARREBOURG - SARRE-UNION
 www.lambert-geometres-experts.fr
 SARRE-UNION - 67260 - 33, rue de Phalsbourg - 03 88 01 21 21 - sarrunion@lambert-geometres.fr



Commune de CONSENVOYE