



PREFET DE MEURTHE-ET-MOSELLE

Direction départementale  
des Territoires

Service aménagement  
durable, urbanisme, risques  
(ADUR)




## Plan Local d'Urbanisme (P.L.U.)

Commune de  
**FLAINVAL**


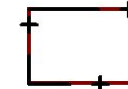
## Plan des Servitudes d'Utilité Publique

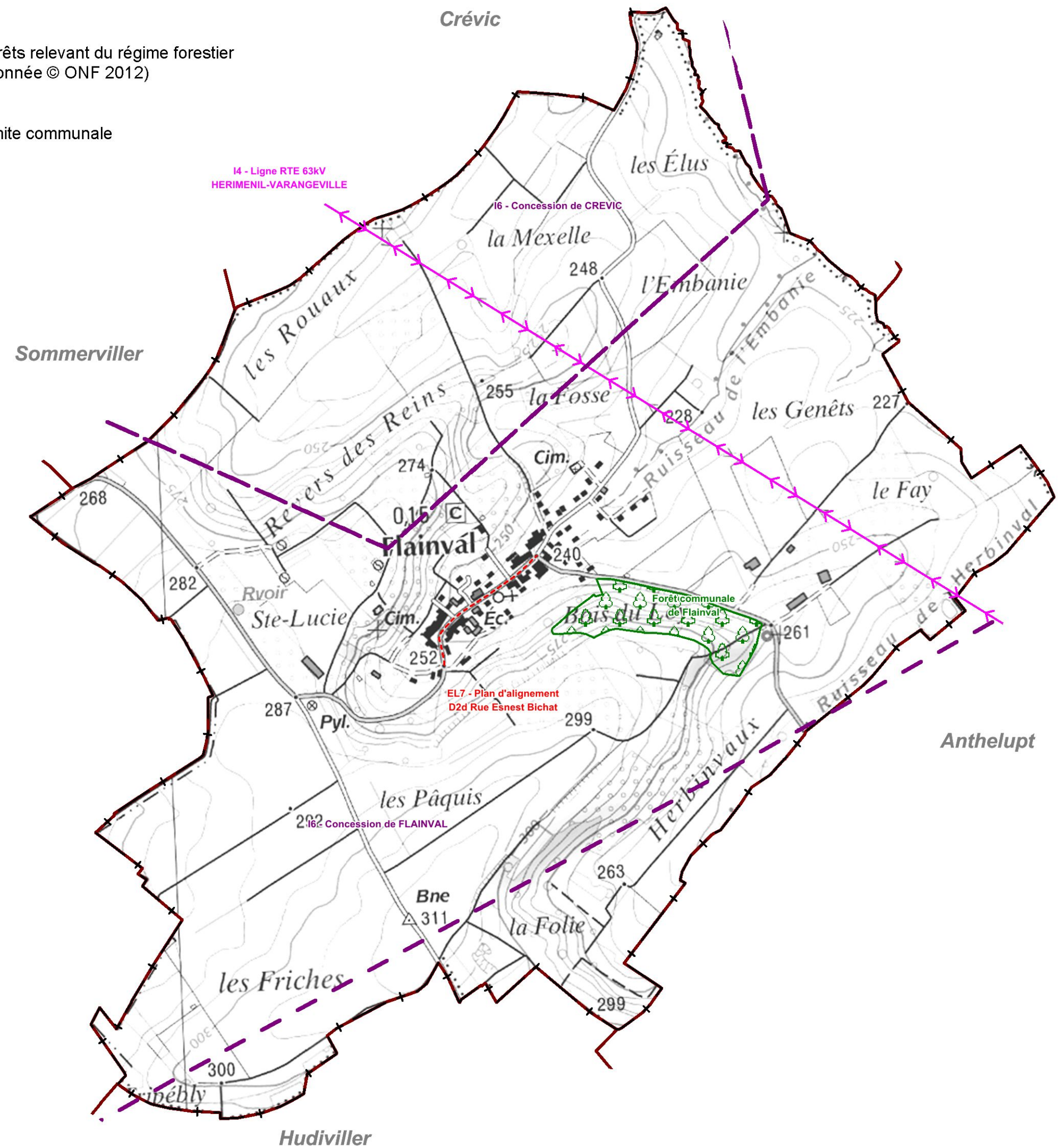
Novembre 2014

### Servitudes d'utilité publique

-  EL7 - Circulation - Alignement
-  I4 - Ligne électrique  
(Données © RTE - 2013)
-  I6 - Mines et carrières  
(Donnée © DREAL - 2011)

### Pour information :

-  Forêts relevant du régime forestier  
(Donnée © ONF 2012)
-  Limite communale



**DOCUMENT DE TRAVAIL**

Toutes vos correspondances sont à adresser à :

DDT de Meurthe-et-Moselle  
Case officielle n° 60025  
54035 Nancy cedex

Localisation du service :

Place des Ducs de Bar à Nancy  
Horaires d'ouverture : 9h00-12h00 / 13h30-16h30  
Tél. : 03 83 91 40 00 - fax : 03 83 28 04 23

Conception : DDT54 / ADUR / VDT  
Sources : ©IGN-SCAN25 - Edition 2011  
P:\4\_ETUDESIURBANISMEISERVITUDE\Cartes\_Servitudes\54195\_Flainval\2014\54195\_SUP.WOR  
CB / 25 novembre 2014

Echelle: 1/10 000

Carte réalisée par la Direction Départementale des Territoires dans le cadre de la mission qui incombe au Préfet au titre de l'article L.121-2 du code de l'urbanisme.

### AVERTISSEMENT : CONDITIONS D'UTILISATION

- Ce document prend en compte les données disponibles à la date de réponse des différents gestionnaires et n'a pas vocation à se substituer aux documents officiels desdits gestionnaires.
- Compte tenu des imprécisions inhérentes à la nature et à l'échelle des données saisies, l'agrandissement à des échelles plus précises que celle du 1/10 000 ème est déconseillé.
- Le fond et les données de cette carte font l'objet d'un droit réservé et d'une protection.

Toute utilisation en dehors de ces conditions ne saurait engager la responsabilité de l'Administration